









POLÍGONO 14

**GAMA DE COLORES
DE LAS DIFERENTES
CLASES DE SUELO.**

 I	 VI
 II	 VII
 III	 VIII
 IV	 IX

DECLARACIÓN: para hacer constar que el presente plano corresponde a las Bases Provisionales Modificadas de Concentración Parcelaria de la zona de Camporredondo-Los Cardaños (Palencia) que esta Comisión Local, en su reunión celebrada el día de 2011 ha acordado someter a encuesta en la forma preceptiva a tenor del art. 26 de la Ley 14/1990 de 28 de noviembre de Concentración Parcelaria de Castilla y León.

1ººº EL PRESIDENTE DE LA COMISIÓN LOCAL. EL SECRETARIO DE LA COMISIÓN LOCAL.

Elé: José Félix de la Cruz Macho. Elé: Cristina Infante Alonso

Junta de Castilla y León. Instituto Agrario de Camporredondo. Oficina de Planificación y Estudios.

ZONA DE CONCENTRACIÓN PARCELARIA: **CAMPORREDONDO-LOS CARDAÑOS**
PROVINCIA: **PALENCIA**

BASES PROVISIONALES MODIFICADAS

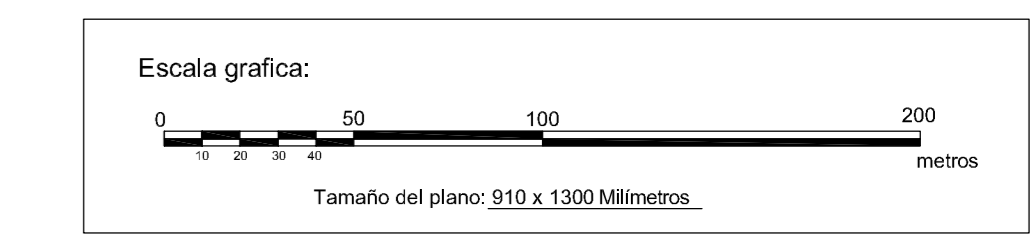
PLANO Nº 1

Observaciones:

Polígono nº: **14**

Autor: JOSE LUIS FERNÁNDEZ ANTON. VP: IGNACIO CASABAÑAS RINCÓN. Escala: 1/2000

INGENIERO TÉCNICO AGRÍCOLA. JEFE DE LA UNIDAD TERRITORIAL DEL TITULO. Fecha: JULIO 2012



Secretario del Ayuntamiento de
CERTEFICO: Que el presente Documento
ha estado expuesto al público desde
el día de 2011
al día de 2011

de de 2011

