



**Junta de  
Castilla y León**

Consejería de Agricultura y Ganadería  
Dirección General de Producción Agropecuaria y Desarrollo Rural



**INSTITUTO  
TECNOLÓGICO  
AGRARIO**

Junta de Castilla y León  
Consejería de Agricultura y Ganadería

ZONA .....: **PIÑA DE CAMPOS II**

MUNICIPIO .....: **Piña de Campos**

PROVINCIA .....: **PALENCIA**

FASE .....: **PROYECTO**

**RELACIÓN DE ATRIBUCIONES  
POR PROPIETARIO SEGÚN EL  
CARÁCTER DE LOS BIENES**

T-24

20/11/2013

Página:

1

DATOS DE LOS PROPIETARIOS		CARÁCTER DE LOS BIENES	* * * * F I N C A S * * * *				
Número	Apellidos y Nombre		POL.	MASA	NUM.	SUPERFICIE (m <sup>2</sup> )	VALOR
1	ACERO GARRACHÓN, TEÓDULA-ANA		1	24	1	30794	924.890
			2	26	1	81725	6.666.470
						112519	7.591.360
2	AGUADO GONZÁLEZ, LUCIANO		2	10	2	18316	1.831.600
						18316	1.831.600
3	AGUNDEZ DE LA CALLE, JESÚS		1	5	3	16265	1.383.965
						16265	1.383.965
4	ALBARRÁN CASCÓN, CIRIACO		2	17	4	6295	529.000
						6295	529.000
5	ALCONERO GONZÁLEZ, LUISA		4	3	5	10957	865.810
						10957	865.810
6	ALCONERO GONZÁLEZ, MANUEL		1	1	6	9783	389.655
			2	5	6	24554	2.086.805
						34337	2.476.460
7	ÁLVAREZ MEDIAVILLA, CÁNDIDA		2	1	7	1727	154.700
						1727	154.700
8	ÁLVAREZ MEDIAVILLA, M <sup>a</sup> ROSARIO		2	17	8	1800	153.000
						1800	153.000
9	ARAGÓN MARTÍNEZ, EUGENIO		1	7	9	27254	1.982.460
						27254	1.982.460

ZONA .....: PIÑA DE CAMPOS II

MUNICIPIO .....: Piña de Campos

PROVINCIA .....: PALENCIA

FASE .....: PROYECTO

**RELACION DE ATRIBUCIONES  
POR PROPIETARIO SEGÚN EL  
CARÁCTER DE LOS BIENES**

T-24

20/11/2013

Página:

2

DATOS DE LOS PROPIETARIOS		CARÁCTER DE LOS BIENES	**** F I N C A S ****				
Número	Apellidos y Nombre		POL.	MASA	NUM.	SUPERFICIE (m <sup>2</sup> )	VALOR
10	ARAGÓN MARTÍNEZ, M <sup>a</sup> SOLEDAD		2	17	10	5397	443.020
						5397	443.020
11	ARIJA GUANTES, CÁNDIDO Y OTRO		2	17	11	4329	353.010
						4329	353.010
12	ARROYO GONZÁLEZ, HERMANOS		3	3	12	6558	382.980
						6558	382.980
13	ARROYO ROJAS, JESÚS		1	1	13	4872	48.720
			2	16	13	7422	630.045
						12294	678.765
14	ARROYO ROJAS, JOSÉ LUIS		1	1	14	5710	57.100
			1	21	14	5226	376.410
						10936	433.510
15	ARROYO ROJAS, M <sup>a</sup> LUZ		1	25	15	40222	1.316.685
			3	7	15	42946	3.149.705
						83168	4.466.390
16	ARROYO ROJAS, PILAR		1	4	16	20145	1.712.325
			2	3	16	6443	536.165
						26588	2.248.490
17	ASENJO ALONSO, EDUARDO		4	2	17	136810	10.448.940
						136810	10.448.940
18	ASENJO ALONSO, VICENTE		4	2	18	4150	319.405

ZONA .....: PIÑA DE CAMPOS II

MUNICIPIO .....: Piña de Campos

PROVINCIA .....: PALENCIA

FASE .....: PROYECTO

RELACION DE ATRIBUCIONES

POR PROPIETARIO SEGÚN EL

CARÁCTER DE LOS BIENES

T-24

20/11/2013

Página:

3

**DATOS DE LOS PROPIETARIOS**

**CARÁCTER DE LOS BIENES**

**\*\*\*\* F I N C A S \*\*\*\***

Número	Apellidos y Nombre	CARÁCTER DE LOS BIENES	**** F I N C A S ****				
			POL.	MASA	NUM.	SUPERFICIE (m <sup>2</sup> )	VALOR
						<b>4150</b>	<b>319.405</b>
19	AYUNTAMIENTO DE PIÑA DE CAMPOS		3	3	19	11384	56.920
			3	4	19	18710	93.550
			3	5	19	2240	11.200
			3	9	19	4607	322.490
			3	10	19	17838	1.783.800
			3	18	19	2558	226.580
			3	19	19	999	69.930
			3	20	19	1282	89.740
			4	10	19	2783	151.450
			4	22	19	99201	8.432.085
			4	23	19	13600	952.000
						<b>175202</b>	<b>12.189.745</b>
21	BAHILLO MUÑOZ, LEONIDES		1	18	21	16502	1.136.680
						<b>16502</b>	<b>1.136.680</b>
22	BAHILLO MUÑOZ, NAZARIO		3	11	22	30637	2.174.020
						<b>30637</b>	<b>2.174.020</b>
23	BREGÓN DE LA PINTA, TESIFÓN		1	7	23	9034	584.985
						<b>9034</b>	<b>584.985</b>
24	BREGON REOL, SIXTO		2	26	24	10545	896.325
						<b>10545</b>	<b>896.325</b>
27	BUENO MARCILLA, MANUELA		2	1	27	5084	331.250
						<b>5084</b>	<b>331.250</b>

ZONA .....: PIÑA DE CAMPOS II

MUNICIPIO .....: Piña de Campos

PROVINCIA .....: PALENCIA

FASE .....: PROYECTO

RELACION DE ATRIBUCIONES

POR PROPIETARIO SEGÚN EL

CARÁCTER DE LOS BIENES

T-24

20/11/2013

Página:

4

**DATOS DE LOS PROPIETARIOS**

**CARÁCTER DE**

**\*\*\*\*\* F I N C A S \*\*\*\*\***

Número	Apellidos y Nombre	CARÁCTER DE LOS BIENES	***** F I N C A S *****				
			POL.	MASA	NUM.	SUPERFICIE (m <sup>2</sup> )	VALOR
28	BUENO PASCUAL, MARÍA		2	6	28	13882	1.151.110
						13882	1.151.110
29	BUENO QUIRCE, ÁNGELA Mª		1	18	29	47429	3.364.200
			3	3	29	21160	1.354.765
						68589	4.718.965
30	BUENO QUIRCE, MARCIANO		1	1	30	84278	2.754.440
			1	17	30	140041	10.537.105
			1	17	30	89159	5.504.340
			3	3	30	101018	7.522.615
			414496	26.318.500			
31	BUENO QUIRCE, ROSA Mª		1	5	31	111951	8.633.895
						111951	8.633.895
32	CASTAÑEDA GONZÁLEZ, GERMANA Y OTROS (3)		2	13	32	334	26.950
						334	26.950
33	CERÁMICA DE PIÑA S.L.		3	3	33	39198	195.990
			3	3	33	116358	1.339.870
			3	3	33	13470	67.350
						169026	1.603.210
35	CONJUNTO RESIDENCIAL LAS HERAS S.L.		3	3	35	8210	410.500
						8210	410.500
36	DELGADO HERRERA, MARTÍN Y 3 HNOS.		1	23	36	70460	2.566.815
			2	5	36	35412	2.922.870
			3	11	36	62403	5.205.390

ZONA .....: PIÑA DE CAMPOS II

MUNICIPIO .....: Piña de Campos

PROVINCIA .....: PALENCIA

FASE .....: PROYECTO

**RELACION DE ATRIBUCIONES  
POR PROPIETARIO SEGÚN EL  
CARÁCTER DE LOS BIENES**

T-24

20/11/2013

Página:

5

DATOS DE LOS PROPIETARIOS		CARÁCTER DE LOS BIENES	* * * * F I N C A S * * * *				
Número	Apellidos y Nombre		POL.	MASA	NUM.	SUPERFICIE (m <sup>2</sup> )	VALOR
						<b>168275</b>	<b>10.695.075</b>
37	DESCONOCIDOS						
		1	7	37	7467	484.790	
		1	7	37	6172	426.820	
		1	22	37	14178	261.909	
		3	3	37	6553	458.710	
		4	1	37	3459	244.995	
		4	11	37	5944	505.240	
		4	22	37	14595	1.240.575	
					<b>58368</b>	<b>3.623.039</b>	
38	DIAZ SÁNCHEZ, FRANCISCO JAVIER						
		2	20	38	14962	1.104.760	
		4	2	38	123619	8.805.495	
					<b>138581</b>	<b>9.910.255</b>	
39	DIEZ BAHILLO, FRANCISCO						
		4	12	39	28384	2.412.640	
					<b>28384</b>	<b>2.412.640</b>	
41	DIEZ GONZÁLEZ, ISIDORO Y HNA						
		2	1	41	6830	461.055	
					<b>6830</b>	<b>461.055</b>	
42	DÍEZ VILDA, JUAN CARLOS						
		2	17	42	1026	87.210	
					<b>1026</b>	<b>87.210</b>	
43	DIEZ VILLEGAS, JUANA						
		4	3	43	23547	1.955.505	
					<b>23547</b>	<b>1.955.505</b>	
44	DONCEL ARROYO, JOSE M <sup>a</sup> . Y 2 HNOS.						
		2	14	44	11212	799.605	
		2	25	44	74060	3.797.390	
		4	11	44	66653	5.937.965	

ZONA .....: PIÑA DE CAMPOS II

MUNICIPIO .....: Piña de Campos

PROVINCIA .....: PALENCIA

FASE .....: PROYECTO

**RELACION DE ATRIBUCIONES  
POR PROPIETARIO SEGÚN EL  
CARÁCTER DE LOS BIENES**

T-24

20/11/2013

Página:

6

DATOS DE LOS PROPIETARIOS		CARÁCTER DE LOS BIENES	* * * * F I N C A S * * * *			
Número	Apellidos y Nombre		POL.	MASA	NUM.	SUPERFICIE (m <sup>2</sup> )
					151925	10.534.960
45	DONCEL RAMOS, M <sup>a</sup> DEL CARMEN Y HNA.	1	13	45	13974	1.116.375
		1	25	45	28712	799.870
					42686	1.916.245
46	DONCEL RUBIO, JOSÉ ANGEL Y HNO.	1	14	46	168742	12.210.470
		3	1	46	21638	2.163.800
		3	2	46	81690	6.974.700
		4	9	46	25993	2.266.030
		4	16	46	42669	3.114.370
					340732	26.729.370
47	DONCEL SANCHEZ, ÁNGEL	1	15	47	31169	2.469.465
		1	25	47	38454	1.498.815
					69623	3.968.280
48	DONCEL SÁNCHEZ, M <sup>a</sup> CARMEN	2	25	48	16276	1.383.460
		2	25	48	63679	4.292.540
					79955	5.676.000
49	DONCEL SANCHEZ, M <sup>a</sup> GUADALUPE	1	22	49	54062	692.981
					54062	692.981
50	DONCEL SÁNCHEZ, PEDRO MIGUEL	4	1	50	11927	778.015
					11927	778.015
51	DONCEL SUAZO, M <sup>a</sup> FLORENTINA	1	11	51	30779	2.420.045
					30779	2.420.045

ZONA .....: PIÑA DE CAMPOS II

MUNICIPIO .....: Piña de Campos

PROVINCIA .....: PALENCIA

FASE .....: PROYECTO

**RELACION DE ATRIBUCIONES  
POR PROPIETARIO SEGÚN EL  
CARÁCTER DE LOS BIENES**

T-24

20/11/2013

Página:

7

**DATOS DE LOS PROPIETARIOS**

**CARÁCTER DE  
LOS BIENES**

**\*\*\*\* F I N C A S \*\*\*\***

Número	Apellidos y Nombre	CARÁCTER DE LOS BIENES	**** F I N C A S ****				
			POL.	MASA	NUM.	SUPERFICIE (m <sup>2</sup> )	VALOR
52	DONCEL SUAZO, MANUEL		1	8	52	25823	2.194.955
			2	6	52	149497	12.207.295
			2	20	52	33228	2.798.400
						<b>208548</b>	<b>17.200.650</b>
54	DONCEL SUAZO, MELCHOR		1	8	54	22032	1.872.720
			2	6	54	76563	7.386.945
			2	20	54	33000	2.600.655
						<b>131595</b>	<b>11.860.320</b>
55	DUQUE GONZÁLEZ, MARCELINO		1	3	55	63334	5.004.970
			4	1	55	105188	7.898.690
						<b>168522</b>	<b>12.903.660</b>
56	DUQUE GONZÁLEZ, MIGUEL ÁNGEL		1	1	56	57645	1.603.230
			1	3	56	25509	2.075.685
			2	10	56	57624	4.738.785
			2	21	56	4885	341.950
						<b>145663</b>	<b>8.759.650</b>
59	FERNÁNDEZ CARBONELL, CARLOS		3	7	59	25612	1.822.420
						<b>25612</b>	<b>1.822.420</b>
60	FRANCÉS DIEZ, ELOY		2	1	60	1397	99.260
						<b>1397</b>	<b>99.260</b>
61	FUENTE GALLARDO, M <sup>a</sup> CONCEPCIÓN DE LA		4	8	61	25775	1.939.750
						<b>25775</b>	<b>1.939.750</b>

ZONA .....: PIÑA DE CAMPOS II

MUNICIPIO .....: Piña de Campos

PROVINCIA .....: PALENCIA

FASE .....: PROYECTO

**RELACION DE ATRIBUCIONES  
POR PROPIETARIO SEGÚN EL  
CARÁCTER DE LOS BIENES**

T-24


20/11/2013

Página:

8

DATOS DE LOS PROPIETARIOS		CARÁCTER DE LOS BIENES	***** F I N C A S *****				
Número	Apellidos y Nombre		POL.	MASA	NUM.	SUPERFICIE (m <sup>2</sup> )	VALOR
63	GARCÍA MARCILLA, FELISA		1	1	63	71283	2.338.920
			2	10	63	46048	4.604.800
						117331	6.943.720
64	GARCÍA MARCOS, ÁNGEL		1	6	64	20613	1.752.105
						20613	1.752.105
65	GARCÍA MONTES, BALDOMERO		1	5	65	9268	788.800
						9268	788.800
66	GARCÍA MONTES, CONSUELO		1	1	66	42436	1.472.155
			3	13	66	66731	4.674.505
			3	18	66	69003	5.859.040
						178170	12.005.700
67	GARCÍA MONTES, ROSARIO		1	22	67	21236	589.850
			2	3	67	77334	7.066.245
			2	21	67	20435	1.592.090
						119005	9.248.185
69	GONZÁLEZ DÍEZ, ELENA		1	5	69	42861	3.825.180
			1	22	69	13373	427.583
						56234	4.252.763
70	GONZÁLEZ DÍEZ, M <sup>a</sup> DEL CARMEN		2	28	70	44271	3.631.695
			4	10	70	5158	259.140
			4	11	70	24640	2.094.400
						74069	5.985.235
72	GONZÁLEZ GONZÁLEZ, M <sup>a</sup> DEL MAR Y 4 HNOS.		1	4	72	30153	2.552.760





**Junta de Castilla y León**

Consejería de Agricultura y Ganadería  
Dirección General de Producción Agropecuaria y Desarrollo Rural



**INSTITUTO TECNOLÓGICO AGRARIO**

Junta de Castilla y León  
Consejería de Agricultura y Ganadería

ZONA .....: **PIÑA DE CAMPOS II**

MUNICIPIO .....: **Piña de Campos**

PROVINCIA .....: **PALENCIA**

FASE .....: **PROYECTO**

**RELACION DE ATRIBUCIONES  
POR PROPIETARIO SEGÚN EL  
CARÁCTER DE LOS BIENES**

T-24

20/11/2013

Página:

9

**DATOS DE LOS PROPIETARIOS**

**CARÁCTER DE  
LOS BIENES**

**\*\*\*\* F I N C A S \*\*\*\***

Número	Apellidos y Nombre	CARÁCTER DE LOS BIENES	**** F I N C A S ****				
			POL.	MASA	NUM.	SUPERFICIE (m <sup>2</sup> )	VALOR
						<b>30153</b>	<b>2.552.760</b>
74	GONZÁLEZ GRANJA, RAQUEL Y 4 HNOS.		<b>4</b>	<b>16</b>	<b>74</b>	<b>5995</b>	<b>501.085</b>
						<b>5995</b>	<b>501.085</b>
76	GONZÁLEZ MARTINEZ, AVELINA		<b>1</b>	<b>8</b>	<b>76</b>	<b>62455</b>	<b>4.976.115</b>
			<b>2</b>	<b>23</b>	<b>76</b>	<b>110570</b>	<b>7.447.170</b>
						<b>173025</b>	<b>12.423.285</b>
78	GONZÁLEZ MARTÍNEZ, JUANA		<b>1</b>	<b>8</b>	<b>78</b>	<b>34749</b>	<b>2.716.260</b>
			<b>2</b>	<b>23</b>	<b>78</b>	<b>66449</b>	<b>5.068.700</b>
			<b>2</b>	<b>25</b>	<b>78</b>	<b>108715</b>	<b>8.549.945</b>
			<b>3</b>	<b>17</b>	<b>78</b>	<b>85558</b>	<b>6.604.165</b>
						<b>295471</b>	<b>22.939.070</b>
79	GONZÁLEZ MÉNDEZ, MIGUEL ÁNGEL		<b>2</b>	<b>7</b>	<b>79</b>	<b>47045</b>	<b>4.202.885</b>
			<b>3</b>	<b>16</b>	<b>79</b>	<b>28543</b>	<b>2.480.215</b>
						<b>75588</b>	<b>6.683.100</b>
80	GONZÁLEZ REVUELTA, ABEL		<b>2</b>	<b>26</b>	<b>80</b>	<b>38850</b>	<b>3.302.250</b>
			<b>2</b>	<b>27</b>	<b>80</b>	<b>58690</b>	<b>4.464.115</b>
						<b>97540</b>	<b>7.766.365</b>
82	GONZÁLEZ SÁNCHEZ, ARACELI		<b>1</b>	<b>3</b>	<b>82</b>	<b>104131</b>	<b>7.646.245</b>
			<b>3</b>	<b>16</b>	<b>82</b>	<b>53499</b>	<b>4.600.995</b>
						<b>157630</b>	<b>12.247.240</b>
83	GONZÁLEZ SÁNCHEZ, EMILIA		<b>3</b>	<b>3</b>	<b>83</b>	<b>80425</b>	<b>4.702.530</b>
						<b>80425</b>	<b>4.702.530</b>

ZONA .....: **PIÑA DE CAMPOS II**

MUNICIPIO .....: **Piña de Campos**

PROVINCIA .....: **PALENCIA**

FASE .....: **PROYECTO**

**RELACION DE ATRIBUCIONES**

**POR PROPIETARIO SEGÚN EL**

**CARÁCTER DE LOS BIENES**

T-24

20/11/2013

Página:

10

**DATOS DE LOS PROPIETARIOS**

**CARÁCTER DE**

**\*\*\* F I N C A S \*\*\***

Número	Apellidos y Nombre	CARÁCTER DE LOS BIENES	*** F I N C A S ***				
			POL.	MASA	NUM.	SUPERFICIE (m <sup>2</sup> )	VALOR
84	GONZÁLEZ SÁNCHEZ, FRANCISCO		1	8	84	99642	8.205.030
						99642	8.205.030
88	GONZÁLEZ SÁNCHEZ, JOSÉ ANTONIO		3	17	88	67402	5.478.550
						67402	5.478.550
89	GUTIERREZ CALVO, VALERIANO		1	1	89	45169	1.124.035
			1	4	89	46659	3.945.085
			1	9	89	4114	322.090
			2	7	89	35515	3.284.845
						131457	8.676.055
90	HOSTERÍA DE SAN MIGUEL S.L.		1	18	90	1708	119.560
						1708	119.560
91	IBÁÑEZ LORA, PIEDAD		1	2	91	2426	169.820
						2426	169.820
92	LÍDER, SOCIEDAD COOPERATIVA		2	10	92	58574	5.396.045
			3	11	92	21456	1.773.030
						80030	7.169.075
93	LLORENTE GARCÍA, JOSÉ ALBERTO		1	2	93	22929	1.878.600
						22929	1.878.600
94	LLORENTE GARCÍA, JULIA		2	18	94	2401	168.070
			3	7	94	9719	798.320
						12120	966.390

ZONA .....: PIÑA DE CAMPOS II

MUNICIPIO .....: Piña de Campos

PROVINCIA .....: PALENCIA

FASE .....: PROYECTO

RELACION DE ATRIBUCIONES  
POR PROPIETARIO SEGÚN EL  
CARÁCTER DE LOS BIENES

T-24

20/11/2013

Página:

11

**DATOS DE LOS PROPIETARIOS**

**CARÁCTER DE LOS BIENES**

**\*\*\*\* F I N C A S \*\*\*\***

Número	Apellidos y Nombre	CARÁCTER DE LOS BIENES	**** F I N C A S ****				
			POL.	MASA	NUM.	SUPERFICIE (m <sup>2</sup> )	VALOR
95	LLORENTE REOL, SISINIO		2	17	95	4195	356.575
						4195	356.575
96	LLORENTE REOL, VALERIANO		2	17	96	8897	756.245
						8897	756.245
97	LLORENTE SÁNCHEZ, M <sup>a</sup> DEL PILAR		4	1	97	27335	1.955.870
						27335	1.955.870
98	LLORENTE SÁNCHEZ, M <sup>a</sup> SOLEDAD		1	1	98	10401	384.300
			4	8	98	39160	3.158.530
						49561	3.542.830
100	LORA VALLES, JOSE ANTONIO Y 3 HNOS.		1	22	100	38086	1.208.815
						38086	1.208.815
102	MARCILLA ALCONERO, M <sup>a</sup> DEL CARMEN Y 3 HNOS.		2	5	102	11164	938.065
						11164	938.065
104	MARTÍNEZ LORA, JOSÉ		4	7	104	24521	1.596.250
						24521	1.596.250
106	MEDIAVILLA CARBONELL, ROSA M <sup>a</sup>		1	17	106	1493	74.650
			1	20	106	42436	2.018.035
			3	12	106	61149	4.494.545
			4	2	106	50816	3.630.210
			4	26	106	192518	15.974.790
					348412	26.192.230	

ZONA .....: PIÑA DE CAMPOS II

MUNICIPIO .....: Piña de Campos

PROVINCIA .....: PALENCIA

FASE .....: PROYECTO

**RELACION DE ATRIBUCIONES  
POR PROPIETARIO SEGÚN EL  
CARÁCTER DE LOS BIENES**

T-24

20/11/2013

Página:

12

**DATOS DE LOS PROPIETARIOS**

**CARÁCTER DE  
LOS BIENES**

**\*\*\*\* F I N C A S \*\*\*\***

Número	Apellidos y Nombre	CARÁCTER DE LOS BIENES	**** F I N C A S ****				
			POL.	MASA	NUM.	SUPERFICIE (m <sup>2</sup> )	VALOR
110	MEDIAVILLA DE LOS RÍOS, JOSEFINA Y 3 HNOS.		1	1	110	23799	896.010
			1	12	110	36658	2.976.550
						60457	3.872.560
111	MEDIAVILLA GARCÍA, AMBROSIO		1	22	111	1231	81.410
						1231	81.410
113	MEDIAVILLA GONZÁLEZ, ANASTASIA		4	1	113	4486	371.935
						4486	371.935
114	MEDIAVILLA GONZÁLEZ, ANASTASIA Y 11 HIJOS		1	23	114	14539	370.260
			4	1	114	135261	10.296.005
						149800	10.666.265
115	MEDIAVILLA GONZÁLEZ, JOSEFINA		1	7	115	11952	887.270
						11952	887.270
116	MEDIAVILLA GONZÁLEZ, M <sup>a</sup> ÁNGELES		1	6	116	14278	1.107.535
						14278	1.107.535
117	GARCÍA BLANCO, PETRA E HIJOS		4	14	117	25116	1.944.915
						25116	1.944.915
118	MEDIAVILLA MEDIAVILLA, TEÓFILO		1	7	118	29222	1.928.615
						29222	1.928.615
119	MEDIAVILLA RENEDO, FRANCISCO JAVIER		1	23	119	87434	3.009.570
			3	8	119	41877	3.743.990
			4	12	119	37106	3.123.095

ZONA .....: **PIÑA DE CAMPOS II**

MUNICIPIO .....: **Piña de Campos**

PROVINCIA .....: **PALENCIA**

FASE .....: **PROYECTO**

**RELACION DE ATRIBUCIONES**

**POR PROPIETARIO SEGÚN EL**

**CARÁCTER DE LOS BIENES**

T-24

20/11/2013

Página:

13

**DATOS DE LOS PROPIETARIOS**

**CARÁCTER DE**

**\*\*\* F I N C A S \*\*\***

Número	Apellidos y Nombre	CARÁCTER DE LOS BIENES	*** F I N C A S ***				
			POL.	MASA	NUM.	SUPERFICIE (m <sup>2</sup> )	VALOR
						<b>166417</b>	<b>9.876.655</b>
120	MEDIAVILLA RENEDO, JESÚS		1	12	120	79646	5.449.360
			1	23	120	33499	1.152.015
			3	8	120	70577	6.309.015
			4	12	120	124354	10.486.915
						<b>308076</b>	<b>23.397.305</b>
123	MEDIAVILLA RENEDO, JOSÉ ANTONIO		1	7	123	40943	2.870.255
			1	17	123	91704	5.009.120
			1	19	123	17365	685.990
			1	20	123	6399	358.650
			1	20	123	27630	770.202
			3	8	123	198237	15.622.890
			4	13	123	153082	12.824.190
						<b>535360</b>	<b>38.141.297</b>
124	MEDIAVILLA RENEDO, M <sup>a</sup> ISABEL		4	13	124	16516	1.403.860
						<b>16516</b>	<b>1.403.860</b>
125	MONTERO DE LA VEGA, DIONISIO		2	25	125	117415	7.509.035
			4	1	125	16787	1.352.525
						<b>134202</b>	<b>8.861.560</b>
126	MONTERO DE LA VEGA, GUILLERMO		4	18	126	57576	4.205.955
			4	19	126	7798	486.060
						<b>65374</b>	<b>4.692.015</b>
127	MONTERO DE LA VEGA, SANTIAGO		1	22	127	45547	1.307.980
			3	8	127	113594	9.386.040

ZONA .....: PIÑA DE CAMPOS II

MUNICIPIO .....: Piña de Campos

PROVINCIA .....: PALENCIA

FASE .....: PROYECTO

RELACION DE ATRIBUCIONES

POR PROPIETARIO SEGÚN EL

CARÁCTER DE LOS BIENES

T-24

20/11/2013

Página:

14

**DATOS DE LOS PROPIETARIOS**

**CARÁCTER DE**

**\*\*\* F I N C A S \*\*\***

Número	Apellidos y Nombre	LOS BIENES	*** F I N C A S ***				
			POL.	MASA	NUM.	SUPERFICIE (m <sup>2</sup> )	VALOR
127	MONTERO DE LA VEGA, SANTIAGO		4	1	127	68685	5.632.110
			4	24	127	67331	4.983.870
			4	25	127	42667	3.425.210
						337824	24.735.210
128	MUÑOZ GONZÁLEZ, ISIDORO		1	18	128	1227	85.890
						1227	85.890
129	ORTEGA AMOR, ÁNGELA		4	15	129	25306	2.274.790
						25306	2.274.790
130	ORTEGA AMOR, MIGUEL SANTOS		2	23	130	20865	1.621.975
						20865	1.621.975
131	ORTEGA AMOR, LUIS RAMÓN		1	2	131	66208	5.105.005
						66208	5.105.005
132	PARROQUIA SAN MIGUEL ARCÁNGEL		2	16	132	6656	423.830
						6656	423.830
133	GUERRA PASTOR, CRISTINA Y OTROS		2	1	133	17491	1.470.130
			3	3	133	26649	1.537.030
						44140	3.007.160
134	PEDROSA LOSADA, MÁXIMO		3	8	134	23753	1.183.305
			3	9	134	9535	506.340
						33288	1.689.645
135	PEDROSO SAN MIGUEL, FELIX JOSE		2	10	135	13546	847.420

ZONA .....: **PIÑA DE CAMPOS II**

MUNICIPIO .....: **Piña de Campos**

PROVINCIA .....: **PALENCIA**

FASE .....: **PROYECTO**

**RELACION DE ATRIBUCIONES  
POR PROPIETARIO SEGÚN EL  
CARÁCTER DE LOS BIENES**

T-24

20/11/2013

Página: 15

DATOS DE LOS PROPIETARIOS		CARÁCTER DE LOS BIENES	***** F I N C A S *****			
Número	Apellidos y Nombre		POL.	MASA	NUM.	SUPERFICIE (m <sup>2</sup> )
					13546	847.420
137	PINTA REVUELTA, PEDRO DE LA Y 3 HNOS.					
		2	1	137	1607	112.880
					1607	112.880
138	QUIRCE REOL, JUSTINIANO					
		1	13	138	68820	4.830.020
		1	25	138	25000	713.090
		2	24	138	56461	5.300.245
					150281	10.843.355
139	REGUERO DE LA PINTA, FELIPE Y 2 HNOS.					
		1	2	139	2880	203.925
					2880	203.925
140	REJÓN GARCIA, MARIA JESUS					
		2	1	140	2847	228.555
					2847	228.555
141	REOL DE LOS RIOS, JOSÉ					
		1	22	141	14698	441.185
		1	22	141	39177	2.765.320
		2	21	141	26547	2.067.855
					80422	5.274.360
142	REOL DÍEZ, M <sup>a</sup> ENCARNACIÓN					
		2	6	142	66234	5.402.400
					66234	5.402.400
146	REOL RÍOS, MARÍA					
		1	13	146	13879	1.030.345
					13879	1.030.345
147	REOL RUIZ, M <sup>a</sup> PILAR Y OTROS					
		1	7	147	25385	1.798.610
		2	8	147	10650	998.415
		2	9	147	22401	1.943.905

ZONA .....: **PIÑA DE CAMPOS II**

MUNICIPIO .....: **Piña de Campos**

PROVINCIA .....: **PALENCIA**

FASE .....: **PROYECTO**

**RELACION DE ATRIBUCIONES  
POR PROPIETARIO SEGÚN EL  
CARÁCTER DE LOS BIENES**

T-24

20/11/2013

Página: 16

DATOS DE LOS PROPIETARIOS		CARÁCTER DE LOS BIENES	* * * * F I N C A S * * * *			
Número	Apellidos y Nombre		POL.	MASA	NUM.	SUPERFICIE (m <sup>2</sup> )
					58436	4.740.930
148	REVUELTA DE LA PINTA, HERMENEGILDO	2	19	148	1329	93.030
					1329	93.030
149	REY SÁNCHEZ, ANTONIO	4	13	149	13576	1.153.960
					13576	1.153.960
152	RIOS REOL, MARIANO DE LOS	3	18	152	20590	1.880.395
					20590	1.880.395
153	RIOS REOL, TEÓDULA DE LOS	2	17	153	12125	992.125
					12125	992.125
154	ROBLES GONZÁLEZ, ARACELI M <sup>a</sup> DEL CARMEN	2	17	154	1499	127.415
					1499	127.415
155	RODRIGUEZ CAMINO, ESPERANZA	1	2	155	2683	187.810
					2683	187.810
156	RODRÍGUEZ DE LA VEGA, CLAUDIO Y HNO.	2	17	156	19318	1.630.825
					19318	1.630.825
157	RODRÍGUEZ DE LA VEGA, MANUEL	2	17	157	5236	348.975
					5236	348.975
159	TORAL RODRÍGUEZ, EUGENIO	2	14	159	10001	751.445
					10001	751.445



ZONA .....: PIÑA DE CAMPOS II

MUNICIPIO .....: Piña de Campos

PROVINCIA .....: PALENCIA

FASE .....: PROYECTO

**RELACION DE ATRIBUCIONES  
POR PROPIETARIO SEGÚN EL  
CARÁCTER DE LOS BIENES**

T-24

20/11/2013

Página:

17

DATOS DE LOS PROPIETARIOS		CARÁCTER DE LOS BIENES	* * * * F I N C A S * * * *				
Número	Apellidos y Nombre		POL.	MASA	NUM.	SUPERFICIE (m <sup>2</sup> )	VALOR
160	ROJAS MEDIAVILLA, MIGUEL Y 10 HNOS.		1	23	160	61989	2.040.610
			3	3	160	78487	5.585.885
			4	1	160	63486	3.955.310
							203962
163	RUBIO HUSILLOS, BALBINO		3	7	163	13202	1.112.300
							13202
164	RUIZ LOSADA, EMILIANO Y 2 HNOS.		4	15	164	34909	2.302.745
							34909
165	CASTAÑO HERRERA, LUIS CARMELO		4	1	165	60637	4.346.095
							60637
167	SALOMÓN BUENO, PIEDAD		3	3	167	3599	110.475
							3599
168	SALOMÓN DE LA FUENTE, PEDRO		2	1	168	1376	116.045
							1376
169	SALOMÓN DE LA FUENTE, PEDRO Y OTROS (3)		2	1	169	1729	145.975
							1729
170	SAN MIGUEL ARROYO, JESÚS ÁNGEL		1	1	170	17925	448.125
			3	8	170	46677	4.052.270
							64602
171	SAN MIGUEL ARROYO, JOSÉ ANTONIO		1	1	171	43556	1.496.690
			3	8	171	32331	2.611.710

ZONA .....: PIÑA DE CAMPOS II

MUNICIPIO .....: Piña de Campos

PROVINCIA .....: PALENCIA

FASE .....: PROYECTO

RELACION DE ATRIBUCIONES  
POR PROPIETARIO SEGÚN EL  
CARÁCTER DE LOS BIENES

T-24

20/11/2013


Página: 18

**DATOS DE LOS PROPIETARIOS**

**CARÁCTER DE LOS BIENES**

**\*\*\*\*\* F I N C A S \*\*\*\*\***

Número	Apellidos y Nombre	CARÁCTER DE LOS BIENES	***** F I N C A S *****				
			POL.	MASA	NUM.	SUPERFICIE (m <sup>2</sup> )	VALOR
171	SAN MIGUEL ARROYO, JOSÉ ANTONIO		4	9	171	86865	8.220.790
						162752	12.329.190
172	SAN MIGUEL ARROYO, JUAN LUIS		3	8	172	65369	5.649.015
			4	11	172	3444	323.160
						68813	5.972.175
173	SANCHEZ ARCONADA, LUIS MIGUEL RICARDO		3	3	173	52814	2.741.965
						52814	2.741.965
174	SANCHEZ ARCONADA, M <sup>a</sup> CARMEN		3	3	174	27085	1.299.435
						27085	1.299.435
176	SANCHEZ GONZÁLEZ, MARCIANO		2	1	176	10331	809.925
						10331	809.925
178	SÁNCHEZ PÉREZ, EDUARDO		2	1	178	498	42.330
						498	42.330
179	SÁNCHEZ PEREZ, M <sup>a</sup> JESÚS		1	1	179	54000	1.991.395
			2	2	179	48305	4.512.590
			2	15	179	50980	4.130.255
						153285	10.634.240
180	SANCHEZ SOBRINO, ISABEL Y 3 HNOS.		1	22	180	6682	397.015
						6682	397.015
181	SANTOS GONZÁLEZ, MARÍA		4	11	181	2570	257.000
						2570	257.000



Consejería de Agricultura y Ganadería  
Dirección General de Producción Agropecuaria y Desarrollo Rural



INSTITUTO  
TECNOLÓGICO  
AGRARIO  
Junta de Castilla y León  
Consejería de Agricultura y Ganadería

ZONA .....: PIÑA DE CAMPOS II

MUNICIPIO .....: Piña de Campos

PROVINCIA .....: PALENCIA

FASE .....: PROYECTO

RELACION DE ATRIBUCIONES  
POR PROPIETARIO SEGÚN EL  
CARÁCTER DE LOS BIENES

T-24

20/11/2013

Página: 19

**DATOS DE LOS PROPIETARIOS**

**CARÁCTER DE  
LOS BIENES**

**\*\*\*\* F I N C A S \*\*\*\***

Número	Apellidos y Nombre	CARÁCTER DE LOS BIENES	**** F I N C A S ****				
			POL.	MASA	NUM.	SUPERFICIE (m <sup>2</sup> )	VALOR
183	SANTOS GUTIÉRREZ, LUIS ANTONIO		3	7	183	13144	901.500
						13144	901.500
184	SANTOS MARTINEZ, M <sup>a</sup> CRUZ		1	6	184	17479	1.250.875
			1	24	184	10680	356.075
						28159	1.606.950
186	SOBRINO SUAZO, JOSEFA		3	3	186	36569	2.621.965
						36569	2.621.965
187	SUAZO HEREDIA, JOSE		1	8	187	117400	8.982.325
			4	2	187	21258	1.621.285
						138658	10.603.610
188	SUAZO LORA, M <sup>a</sup> ISABEL		1	21	188	5892	446.745
						5892	446.745
189	SUAZO PASCUAL, AMANDO		1	8	189	96339	7.240.330
			1	10	189	16299	1.115.635
			1	24	189	12570	445.260
						125208	8.801.225
190	SUAZO PASCUAL, JUAN CARLOS		4	2	190	59159	4.955.910
						59159	4.955.910
191	SUAZO ARROYO, PEDRO Y HNO.		2	3	191	21782	1.851.740
						21782	1.851.740
192	SUAZO SÁNCHEZ, MARÍA		3	3	192	11547	648.910



Consejería de Agricultura y Ganadería  
Dirección General de Producción Agropecuaria y Desarrollo Rural



INSTITUTO  
TECNOLÓGICO  
AGRARIO  
Junta de Castilla y León  
Consejería de Agricultura y Ganadería

ZONA .....: PIÑA DE CAMPOS II

MUNICIPIO .....: Piña de Campos

PROVINCIA .....: PALENCIA

FASE .....: PROYECTO

RELACION DE ATRIBUCIONES  
POR PROPIETARIO SEGÚN EL  
CARÁCTER DE LOS BIENES

T-24

20/11/2013

Página: 20

DATOS DE LOS PROPIETARIOS		CARÁCTER DE LOS BIENES	* * * * F I N C A S * * * *				
Número	Apellidos y Nombre		POL.	MASA	NUM.	SUPERFICIE (m <sup>2</sup> )	VALOR
						11547	648.910
193	SUAZO SUAZO, ROSA Mª						
		1	4	193		54485	4.240.925
						54485	4.240.925
194	SUAZO TORIJA, RAÚL						
		3	3	194		3543	248.010
						3543	248.010
195	TRUEBA CRESPO, JOSE ANTONIO Y 2 HNOS						
		2	9	195		27230	2.404.955
		2	10	195		276233	23.523.555
		2	22	195		3984	398.400
		3	11	195		404297	30.389.140
		3	12	195		100250	7.894.410
						811994	64.610.460
197	VALLES PAYO, JULIA						
		1	22	197		70827	2.032.715
		2	24	197		80229	7.668.450
						151056	9.701.165
198	VARONA LLORENTE, RAÚL						
		4	22	198		15973	1.357.705
						15973	1.357.705
199	VIAS PECUARIAS - JCYL- S.T. MEDIO AMBIENTE						
		1	17	199		22318	111.590
		3	14	199		2874	211.080
						25192	322.670
201	ZURITA SALVADOR, Mª CARMEN Y OTROS (11)						
		1	23	201		48576	1.556.520
		3	14	201		49407	4.199.595
		3	15	201		15010	1.275.850
		4	3	201		40646	3.091.475



**Junta de Castilla y León**

Consejería de Agricultura y Ganadería  
Dirección General de Producción Agropecuaria y Desarrollo Rural



**INSTITUTO TECNOLÓGICO AGRARIO**

Junta de Castilla y León  
Consejería de Agricultura y Ganadería

ZONA .....: **PIÑA DE CAMPOS II**

MUNICIPIO .....: **Piña de Campos**

PROVINCIA .....: **PALENCIA**

FASE .....: **PROYECTO**

**RELACION DE ATRIBUCIONES  
POR PROPIETARIO SEGÚN EL  
CARÁCTER DE LOS BIENES**

T-24

20/11/2013

Página:

21

**DATOS DE LOS PROPIETARIOS**

**CARÁCTER DE  
LOS BIENES**

**\*\*\*\* F I N C A S \*\*\*\***

Número	Apellidos y Nombre	CARÁCTER DE LOS BIENES	**** F I N C A S ****				
			POL.	MASA	NUM.	SUPERFICIE (m <sup>2</sup> )	VALOR
						<b>153639</b>	<b>10.123.440</b>
202	SALCEDA CUADRADO SANTOS		4	2	202	4455	365.880
						4455	365.880
203	GALLARDO MEDIAVILLA, JUSTINO		2	14	203	9856	743.470
						9856	743.470
205	ROBLEZ GONZÁLEZ, MARÍA SOLEDAD		2	17	205	1018	86.530
						1018	86.530
207	GALLARDO MEDIAVILLA, NICÉFORO		3	7	207	12648	968.685
						12648	968.685
208	GALLARDO MEDIAVILLA, EMILIO		1	7	208	6506	428.335
						6506	428.335
209	ROJAS MEDIAVILLA, RAUL Y HERMANO		1	11	209	2560	128.000
						2560	128.000
210	FERNÁNDEZ CARBONELL, OVIDIO		4	4	210	18685	1.292.090
			4	5	210	21798	1.806.810
						40483	3.098.900
211	MEDIAVILLA YUGUERO, ÁNGEL		1	21	211	2157	160.965
						2157	160.965
212	DIEZ VILLEGAS, JUANA Y OTROS		4	3	212	2144	163.820
						2144	163.820

ZONA .....: **PIÑA DE CAMPOS II**

MUNICIPIO .....: **Piña de Campos**

PROVINCIA .....: **PALENCIA**

FASE .....: **PROYECTO**

**RELACION DE ATRIBUCIONES  
POR PROPIETARIO SEGÚN EL  
CARÁCTER DE LOS BIENES**

T-24

20/11/2013

Página:

22

DATOS DE LOS PROPIETARIOS		CARÁCTER DE LOS BIENES	* * * * F I N C A S * * * *				
Número	Apellidos y Nombre		POL.	MASA	NUM.	SUPERFICIE (m <sup>2</sup> )	VALOR
213	FERNÁNDEZ MARCOS, CELESTINO Y HERMANO		1	17	213	32683	2.511.280
						32683	2.511.280
214	PEDROSA CERÓN, MARÍA NIEVES Y OTROS		1	13	214	38385	3.188.580
						38385	3.188.580
215	RÍOS PEDROSA, LUIS CARLOS Y HERMANOS		1	13	215	71556	5.520.735
						71556	5.520.735
217	MARTÍNEZ LORA, ELISEO ANDRÉS Y OTRA		2	14	217	3048	256.980
						3048	256.980
218	MARTÍNEZ LORA, JOSÉ RAMÓN		1	21	218	22091	920.930
			1	22	218	19312	707.196
						41403	1.628.126
219	MARTÍNEZ LORA, MARÍA ÁNGELES		4	11	219	22665	1.979.370
						22665	1.979.370
221	MEDIAVILLA GARCÍA, HERMANOS		4	15	221	28220	2.398.700
						28220	2.398.700
222	ASOCIACIÓN DE AGRICULTORES Y GANADEROS DE FRÓMISTA		1	5	222	3341	283.985
						3341	283.985
223	DÍEZ LÓPEZ, ISIDORO		2	1	223	6951	554.465
						6951	554.465
224	GARCÍA SÁNCHEZ, JAVIER		2	4	224	24955	1.833.445

DATOS DE LOS PROPIETARIOS		CARÁCTER DE LOS BIENES	* * * * F I N C A S * * * *			
Número	Apellidos y Nombre		POL.	MASA	NUM.	SUPERFICIE (m <sup>2</sup> )
					24955	1.833.445
225	GONZÁLEZ RUIZ, MARÍA DEL PILAR	1	7	225	44346	3.272.160
					44346	3.272.160
226	GONZÁLEZ SÁNCHEZ, MARÍA NATIVIDAD	2	6	226	2500	250.000
					2500	250.000
228	MEDIAVILLA CARBONELL, EDUARDO	1	20	228	25980	845.115
		2	7	228	119812	10.891.585
		2	16	228	49145	3.794.670
		3	12	228	67100	4.717.615
					262037	20.248.985
229	ESTADO, MINISTERIO DE ECONOMÍA Y HACIENDA	2	11	229	8074	403.700
					8074	403.700
231	REOL RUIZ, MARÍA PILAR	2	8	231	1842	179.100
					1842	179.100
232	RIO PÉREZ, PALMIRA DEL Y OTROS	2	6	232	38057	3.219.770
		2	7	232	52550	4.781.750
					90607	8.001.520
234	S.A.T. VIRGEN DEL OTERO 2462	2	5	234	2983	253.555
					2983	253.555
235	S.A.T. AGROPECUARIA SAN TELMO N° 6043	2	5	235	23820	1.893.375
					23820	1.893.375



Consejería de Agricultura y Ganadería  
Dirección General de Producción Agropecuaria y Desarrollo Rural



INSTITUTO  
TECNOLÓGICO  
AGRARIO  
Junta de Castilla y León  
Consejería de Agricultura y Ganadería

ZONA .....: PIÑA DE CAMPOS II

MUNICIPIO .....: Piña de Campos

PROVINCIA .....: PALENCIA

FASE .....: PROYECTO

RELACIÓN DE ATRIBUCIONES  
POR PROPIETARIO SEGÚN EL  
CARÁCTER DE LOS BIENES

T-24

20/11/2013

Página:

24

**DATOS DE LOS PROPIETARIOS**

**CARÁCTER DE  
LOS BIENES**

**\*\*\* F I N C A S \*\*\***

Número	Apellidos y Nombre	CARÁCTER DE LOS BIENES	*** F I N C A S ***				
			POL.	MASA	NUM.	SUPERFICIE (m <sup>2</sup> )	VALOR
236	PEDROSA SANTOS, EMILIANO		1	13	236	2888	245.480
						2888	245.480
237	PEDROSA SANTOS, HERMANOS		1	13	237	2825	240.125
						2825	240.125
238	POZO FUENTES, JOSÉ LUIS		1	6	238	2165	181.985
						2165	181.985
239	GONZÁLEZ GONZÁLEZ, MARÍA DEL MAR Y HERMANOS		2	5	239	11030	864.845
						11030	864.845
240	GONZÁLEZ DE LA PINTA, MARIANO		4	1	240	353	29.930
						353	29.930
241	GARCÍA MARCILLA, NICANORA		4	1	241	1468	118.720
						1468	118.720
242	MARTÍNEZ GARCÍA, GODOFREDO Y OTRA		4	1	242	5851	293.990
						5851	293.990
243	ARROYO ROJAS, CARMEN		3	8	243	4914	417.150
						4914	417.150
244	MUÑOZ GONZÁLEZ, EULALIA		1	6	244	11176	811.405
						11176	811.405
245	HERMANOS DONCEL RUBIO, S.C.		1	14	245	11134	874.990
						11134	874.990



ZONA .....: PIÑA DE CAMPOS II

MUNICIPIO .....: Piña de Campos

PROVINCIA .....: PALENCIA

FASE .....: PROYECTO


**RELACION DE ATRIBUCIONES  
POR PROPIETARIO SEGÚN EL  
CARÁCTER DE LOS BIENES**

T-24

20/11/2013

Página: 25

DATOS DE LOS PROPIETARIOS		CARÁCTER DE LOS BIENES	* * * * F I N C A S * * * *				
Número	Apellidos y Nombre		POL.	MASA	NUM.	SUPERFICIE (m <sup>2</sup> )	VALOR
246	MEDIAVILLA GARCÍA, ELENA		1	20	246	6714	469.980
			1	20	246	64066	1.841.695
						70780	2.311.675
247	MEDIAVILLA GARCÍA, RAQUEL		1	20	247	6714	469.980
			1	20	247	76515	1.841.838
						83229	2.311.818
248	SOCIEDAD COOPERATIVA DEL CAMPO DE SAN MIGUEL		3	15	248	34918	2.968.030
						34918	2.968.030
249	CHILLÓN ESTEBAN MARÍA CARMEN		3	7	249	40897	3.314.935
						40897	3.314.935
250	CHILLÓN ESTEBAN, MARÍA ESPERANZA		1	1	250	35069	976.250
			2	26	250	24925	2.254.015
			4	2	250	42910	2.958.290
						102904	6.188.555
253	JARDINERIA Y VIVEROS SÁNCHEZ, S.A.		2	4	253	14954	1.254.665
						14954	1.254.665
254	SANTIAGO GARCÍA, HERMANOS		1	6	254	13964	1.186.670
			1	22	254	4017	129.375
						17981	1.316.045
255	PEDROSA CERON, JOSE LUIS		1	13	255	1616	137.360
						1616	137.360



**Junta de  
Castilla y León**

Consejería de Agricultura y Ganadería  
Dirección General de Producción Agropecuaria y Desarrollo Rural



**INSTITUTO  
TECNOLÓGICO  
AGRARIO**

Junta de Castilla y León  
Consejería de Agricultura y Ganadería

ZONA .....: **PIÑA DE CAMPOS II**

MUNICIPIO .....: **Piña de Campos**

PROVINCIA .....: **PALENCIA**

FASE .....: **PROYECTO**

**RELACION DE ATRIBUCIONES**

**POR PROPIETARIO SEGÚN EL**

**CARÁCTER DE LOS BIENES**

T-24

20/11/2013

Página:

26

**DATOS DE LOS PROPIETARIOS**

**CARÁCTER DE**

**\*\*\*\* F I N C A S \*\*\*\***

Número	Apellidos y Nombre	LOS BIENES	**** F I N C A S ****				
			POL.	MASA	NUM.	SUPERFICIE (m <sup>2</sup> )	VALOR
257	GONZÁLEZ GONZÁLEZ, HERMANOS Y OTRA		3	3	257	38275	2.805.865
						38275	2.805.865
258	ROJAS MEDIAVILLA, RAÚL		3	3	258	77397	5.088.730
						77397	5.088.730
259	RAMOS BAHILLO, MIGUEL		1	1	259	64398	1.826.805
			4	6	259	92151	7.344.020
						156549	9.170.825
260	DONCEL RUBIO, JOSÉ ANGEL		1	14	260	1612	137.020
						1612	137.020
261	LANTADA BUENO, LAURA		1	5	261	7701	652.035
						7701	652.035
262	DUQUE GONZÁLEZ, MIGUEL ANGEL Y HNO.		2	21	262	1723	120.610
			4	17	262	11959	818.430
						13682	939.040
263	SALDAÑA DONCEL, FERNANDO		2	14	263	5363	430.850
						5363	430.850
264	MEDIAVILLA RENEDO, JESUS Y HNOS.		1	7	264	101182	7.167.865
			3	8	264	74054	6.317.955
						175236	13.485.820
300	TIERRAS SOBRANTES (MASA COMÚN)		1	2	300	5247	367.290
			1	11	300	2678	156.820

DATOS DE LOS PROPIETARIOS		CARÁCTER DE LOS BIENES	* * * * F I N C A S * * * *				
Número	Apellidos y Nombre		POL.	MASA	NUM.	SUPERFICIE (m <sup>2</sup> )	VALOR
300	TIERRAS SOBRANTES (MASA COMÚN)		1	21	300	2385	124.545
			2	1	300	803	68.255
			2	13	300	6587	461.090
			2	19	300	1614	112.980
			3	7	300	15305	1.297.325
			3	13	300	5822	291.495
			4	8	300	4659	396.015
			4	16	300	2219	167.075
					<b>47319</b>	<b>3.442.890</b>	
301	RESTAURACIÓN DEL MEDIO NATURAL		1	5	301	4168	218.940
			1	16	301	1281	108.885
			1	22	301	1690	121.465
			2	16	301	2686	81.940
			2	17	301	4682	54.190
			4	3	301	2929	146.450
			4	3	301	754	52.780
			4	9	301	1020	88.305
			4	20	301	9981	848.385
					<b>29191</b>	<b>1.721.340</b>	
302	DESCUENTO DE CAMINOS		1	1	302	420	10.980
			1	1	302	1043	41.720
			1	4	302	1228	104.380
			1	5	302	485	41.225
			1	8	302	700	55.990
			1	8	302	706	60.010
			1	8	302	518	44.030
			1	11	302	850	47.085
			1	13	302	2089	173.035
			1	17	302	4316	290.095

ZONA .....: PIÑA DE CAMPOS II

MUNICIPIO .....: Piña de Campos

PROVINCIA .....: PALENCIA

FASE .....: PROYECTO

RELACION DE ATRIBUCIONES

POR PROPIETARIO SEGÚN EL

CARÁCTER DE LOS BIENES

T-24

20/11/2013

Página:

28

**DATOS DE LOS PROPIETARIOS**

**CARÁCTER DE**

**\*\*\* F I N C A S \*\*\***

Número	Apellidos y Nombre	CARÁCTER DE LOS BIENES	*** F I N C A S ***				
			POL.	MASA	NUM.	SUPERFICIE (m <sup>2</sup> )	VALOR
302	DESCUENTO DE CAMINOS		1	18	302	54	3.780
			1	22	302	588	20.645
			1	22	302	748	52.360
			1	22	302	278	23.630
			2	1	302	147	12.495
			2	1	302	211	21.100
			2	1	302	39	3.315
			2	1	302	855	52.400
			2	4	302	370	29.620
			2	5	302	795	59.895
			2	6	302	813	81.300
			2	7	302	2969	260.975
			2	9	302	2985	218.495
			2	10	302	5319	474.835
			2	14	302	485	40.835
			2	14	302	210	17.850
			2	17	302	3972	310.300
			2	21	302	1780	125.230
			2	24	302	1909	188.170
			2	25	302	2140	181.900
	2	25	302	902	76.670		
	2	25	302	1377	95.220		
	2	26	302	385	34.495		
	3	3	302	19214	1.006.765		
	3	3	302	155	775		
	3	3	302	141	7.050		
	3	8	302	3980	257.365		
	4	1	302	367	18.350		
	4	1	302	1466	124.610		
	4	2	302	2517	212.580		
	4	3	302	701	35.330		



**Junta de Castilla y León**

Consejería de Agricultura y Ganadería  
Dirección General de Producción Agropecuaria y Desarrollo Rural



**INSTITUTO TECNOLÓGICO AGRARIO**

Junta de Castilla y León  
Consejería de Agricultura y Ganadería

ZONA .....: **PIÑA DE CAMPOS II**

MUNICIPIO .....: **Piña de Campos**

PROVINCIA .....: **PALENCIA**

FASE .....: **PROYECTO**

**RELACIÓN DE ATRIBUCIONES  
POR PROPIETARIO SEGÚN EL  
CARÁCTER DE LOS BIENES**

T-24

20/11/2013

Página: 29

DATOS DE LOS PROPIETARIOS		CARÁCTER DE LOS BIENES	* * * * F I N C A S * * * *				
Número	Apellidos y Nombre		POL.	MASA	NUM.	SUPERFICIE (m <sup>2</sup> )	VALOR
302	DESCUENTO DE CAMINOS		4	9	302	709	64.060
			4	11	302	227	20.165
			4	15	302	321	25.395
			4	15	302	3343	245.125
			4	16	302	1078	78.080
			4	22	302	1062	90.270
			4	25	302	146	12.410
							77113
<b>T O T A L E S &gt;&gt; -----&gt;&gt;&gt;</b>					12.788.506	905.147.339	