




Zona Urbana
(San Esteban de Gormaz)

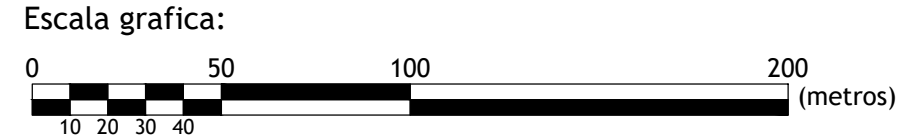
Polígono 100

Resto del Polígono 086

Polígono 069

RELACION DE CLASES DE SUELO

	I	Primera de regadío
	II	Segunda de regadío
	III	Tercera de regadío
	IV	Cuarta de regadío
	V	Quinta de regadío
	VI	Sexta de regadío
	VII	Viña
	VIII	Primera de arbolado
	IX	Segunda de arbolado
	X	Tercera de arbolado
	Ex	Excluida



Tamaño del plano: 105 x 60 centímetros

DILIGENCIA: para hacer constar que el presente plano corresponde a las Bases Provisionales de Concentración Parcelaria de la zona de CANAL DE INES -DEMARCACIÓN 1- (SORIA) que esta Comisión Local, en su reunión celebrada el de 2021 ha acordado someter a encuesta en la forma preceptiva a tenor del art. 26 de la Ley 14/1990 de 28 de noviembre de Concentración Parcelaria de Castilla y León.

Yo, LA PRESIDENCIA DE LA COMISIÓN LOCAL LA SECRETARÍA DE LA COMISIÓN LOCAL

Fdo: Fdo:

 Junta de Castilla y León Consejería de Agricultura, Ganadería y Desarrollo Rural Viceconsejería de Desarrollo Rural Dirección General de Desarrollo Rural	 INSTITUTO TECNOLÓGICO AGRARIO Junta de Castilla y León Consejería de Agricultura, Ganadería y Desarrollo Rural
--	--

ZONA DE CONCENTRACIÓN PARCELARIA:
CANAL DE INES. DEMARCACIÓN 1
SAN ESTEBAN DE GORMAZ-ATAUTA

PROVINCIA: **SORIA**

FASE: **BASES PROVISIONALES**

Observaciones: **POLÍGONO 086** Plano nº: **5**

Vº Bº: JOSÉ ÁNGEL HERNÁNDEZ LACAL Autor: FRANCISCO ADRIÁN MORENO Escala: 1/2000

JEFE DE LA UNIDAD TERRITORIAL DEL ITACYL GRADO EN INGENIERÍA AGRÍCOLA Y MEDIO RURAL Fecha: MAYO 2021

