
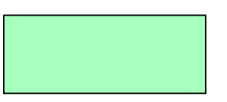
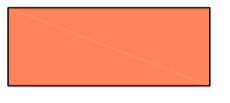













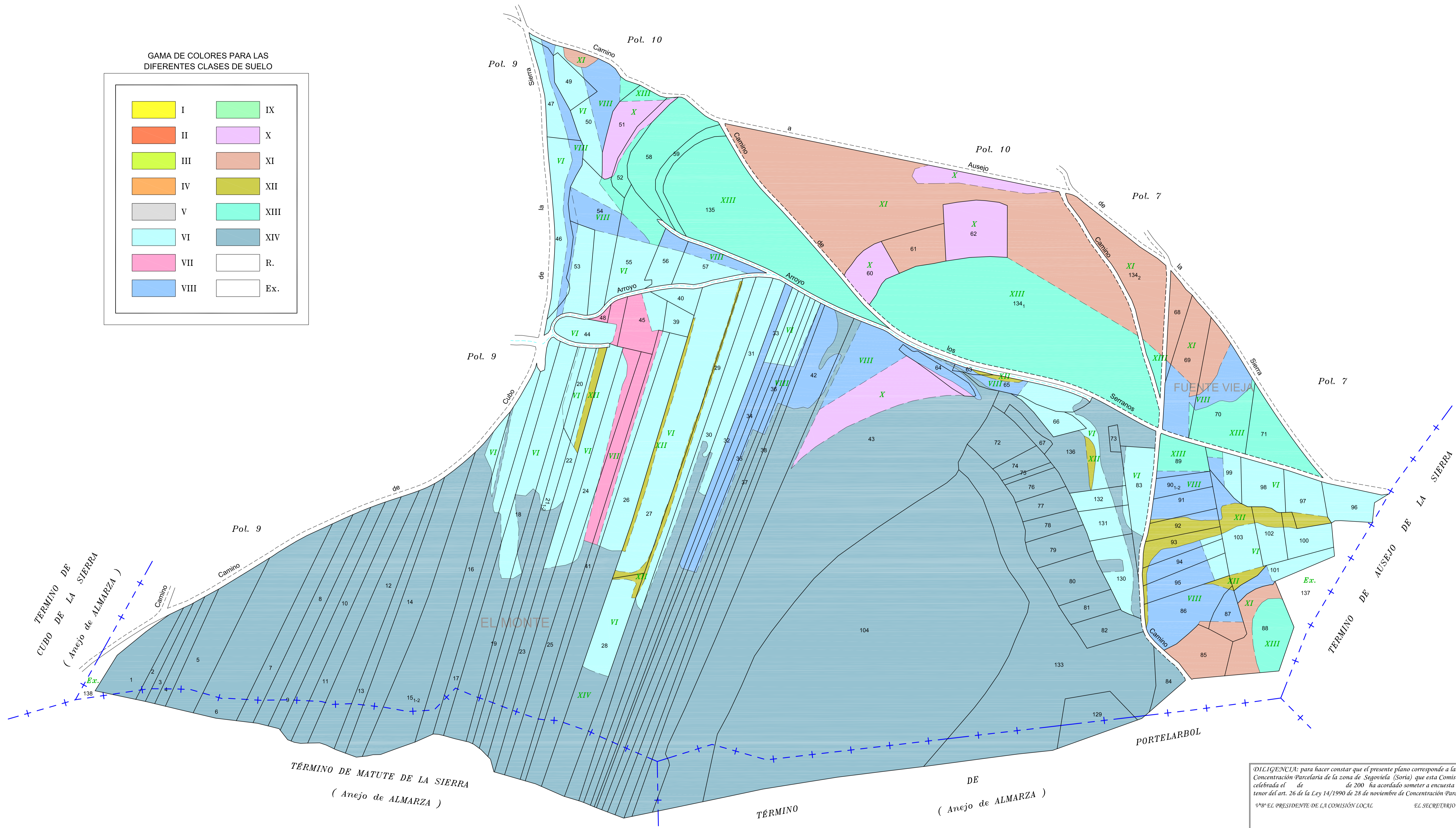


GAMA DE COLORES PARA LAS DIFERENTES CLASES DE SUELO

	I		IX
	II		X
	III		XI
	IV		XII
	V		XIII
	VI		XIV
	VII		R.
	VIII		Ex.



DILIGENCIA: para hacer constar que el presente plano corresponde a las Bases Provisionales de Concentración Parcelaria de la zona de Segoviela (Soria) que esta Comisión Local, en su reunión celebrada el de 200 ha acordado someter a encuesta en la forma preceptiva a tenor del art. 26 de la Ley 14/1990 de 28 de noviembre de Concentración Parcelaria de Castilla y León.
 1º EL PRESIDENTE DE LA COMISIÓN LOCAL EL SECRETARIO DE LA COMISIÓN LOCAL

 JUNTA DE Castilla y León DIRECCIÓN GENERAL DE DESARROLLO RURAL	 INSTITUTO TECNOLÓGICO AGRARIO ita	
ZONA DE CONCENTRACIÓN PARCELARIA: SEGOVIELA		
PROVINCIA: SORIA FASE: BASES PROVISIONALES		
Observaciones:		
Plano nº: Polígono 8		
Escala: 1:2000		Fecha: ENERO 2007