

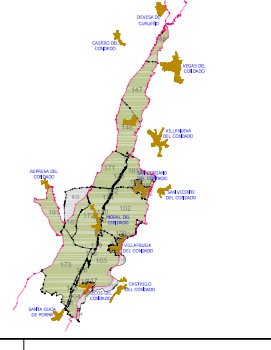



Escala gráfica:  
 0 50 100 200 metros  
 Tamaño del plano A1: 581 x 812 milímetros

 		
ZONA DE CONCENTRACIÓN PARCELARIA: <b>RIBERA ALTA DEL PORMA</b>		
PROVINCIA: <b>LEÓN</b>		
FASE: <b>INVESTIGACIÓN</b>		
Observaciones: ESTE POLÍGONO SE CORRESPONDE CON EL Nº 120 CATASTRAL DEL TÉRMINO MUNICIPAL DE VEGAS DEL CONDADO		
AUTORA: MARTA ROMÁN VALDÉS	Vº.Bº: DOMINGO GONZÁLEZ PUEBLA	Polígono nº: <b>120</b>
TÉCNICO DE LA U.T. DE LEÓN DEL ITACYL	JEFE DE LA UNIDAD TERRITORIAL DEL ITACYL	Plano: <b>14</b> Escala: <b>1/3.000</b> Fecha: <b>Mayo 2022</b>