

(Anejo de Vegas del Condado)
 TÉRMINO MUNICIPAL DE VEGAS DEL CONDADO
 TÉRMINO MUNICIPAL DE VEGAS DEL CONDADO
 (Anejo de Villanueva del Condado)



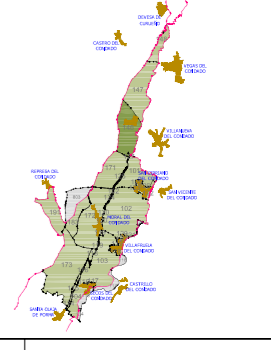

147

146

171

101

Escala gráfica:
 0 50 100 200 metros
 Tamaño del plano A1: 581 x 812 milímetros.

 		
ZONA DE CONCENTRACIÓN PARCELARIA: RIBERA ALTA DEL PORMA		
PROVINCIA: LEÓN		
FASE: INVESTIGACIÓN		
Observaciones: ESTE POLÍGONO SE CORRESPONDE CON EL Nº 406 CATASTRAL DEL TÉRMINO MUNICIPAL DE VEGAS DEL CONDADO		
AUTORA: MARTA ROMÁN VALDÉS	Vº.Bº: DOMINGO GONZÁLEZ PUEBLA	Polígono nº: 146
TÉCNICO DE LA U.T. DE LEÓN DEL ITACYL	JEFE DE LA UNIDAD TERRITORIAL DEL ITACYL	Plano: 22 Escala: 1/3.000 Fecha: Mayo 2022