

# DEVESA DE CURUEÑO

## 215

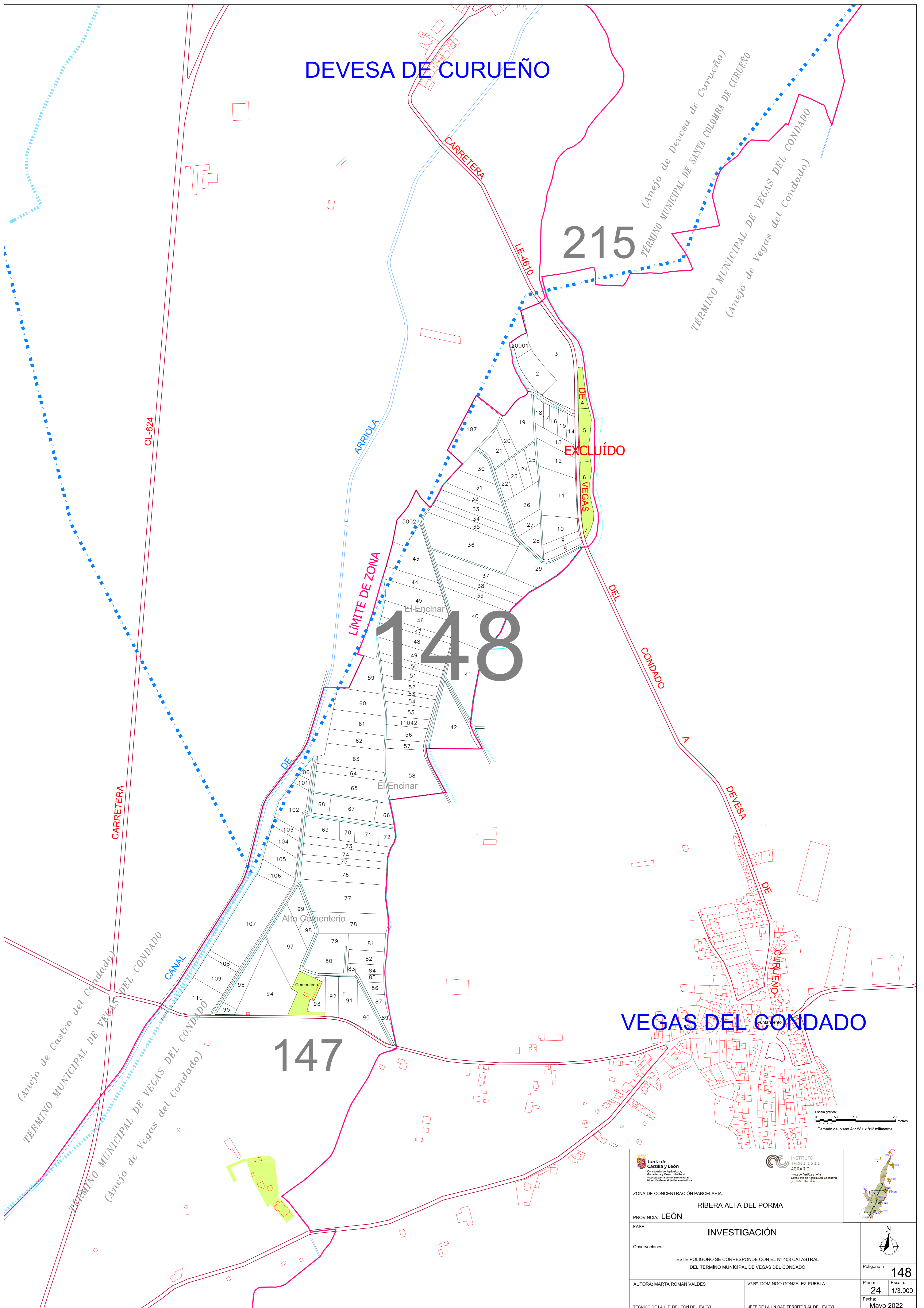
## 148

## 147



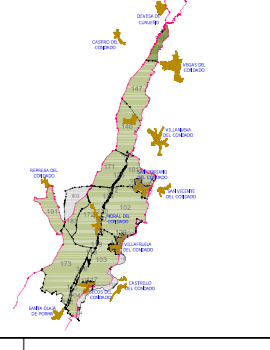
EXCLUÍDO

LÍMITE DE ZONA

# VEGAS DEL CONDADO



Escala gráfica:  
0 50 100 200 metros  
Tamaño del plano A1: 581 x 812 milímetros

 <p>Junta de Castilla y León Consejería de Agricultura, Ganadería y Desarrollo Rural Viceministerio de Desarrollo Rural Dirección General de Desarrollo Rural</p>	 <p>INSTITUTO TECNOLÓGICO AGRARIO Junta de Castilla y León Consejería de Agricultura, Ganadería y Desarrollo Rural</p>	
ZONA DE CONCENTRACIÓN PARCELARIA: RIBERA ALTA DEL PORMA		
PROVINCIA: LEÓN		
FASE: INVESTIGACIÓN		
Observaciones: ESTE POLÍGONO SE CORRESPONDE CON EL N° 408 CATASTRAL DEL TÉRMINO MUNICIPAL DE VEGAS DEL CONDADO		
AUTORA: MARTA ROMÁN VALDÉS	Vº.Bº: DOMINGO GONZÁLEZ PUEBLA	Polígono nº: 148
TÉCNICO DE LA U.T. DE LEÓN DEL ITACYL	JEFE DE LA UNIDAD TERRITORIAL DEL ITACYL	Plano: 24 Escala: 1/3.000 Fecha: Mayo 2022