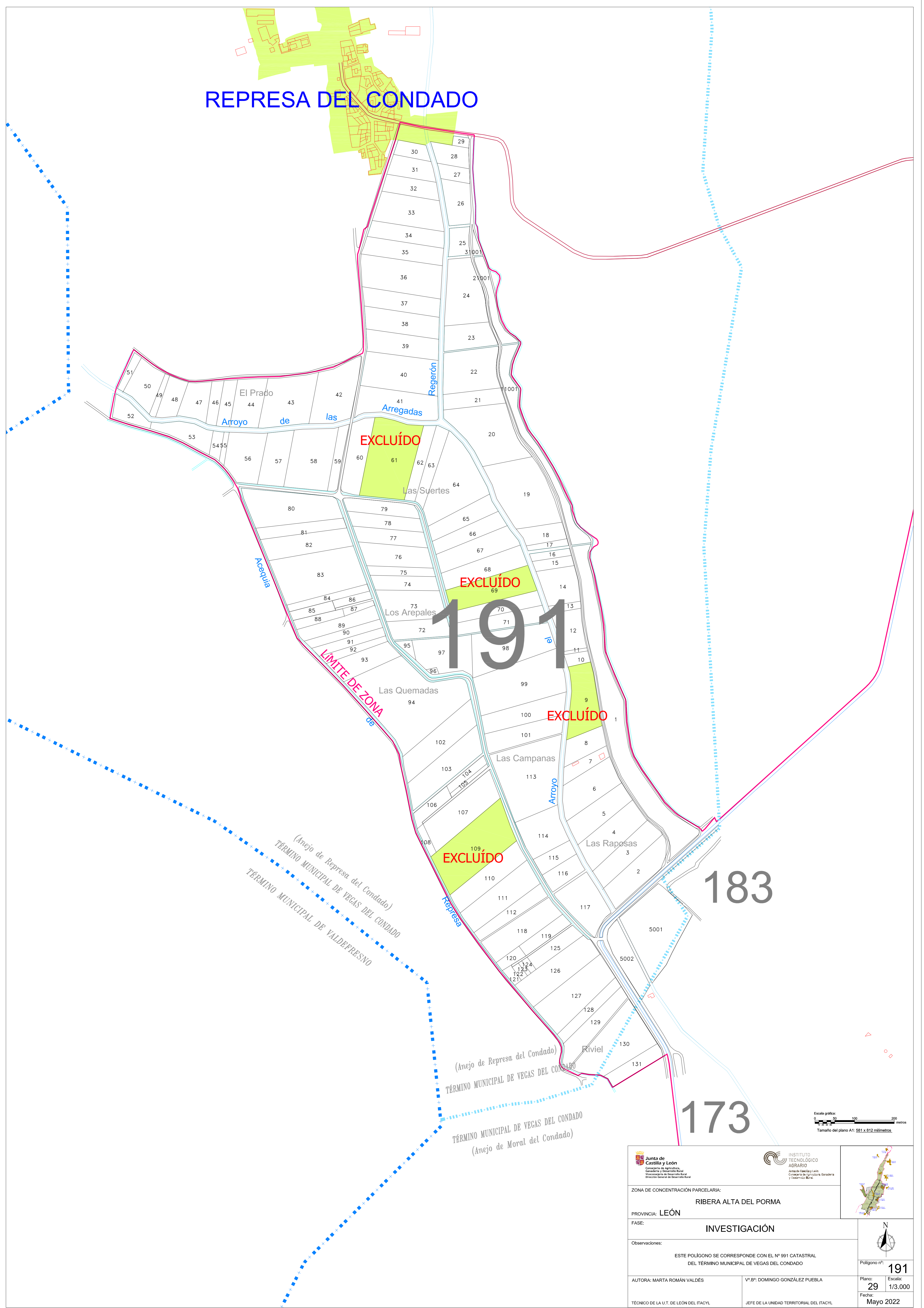




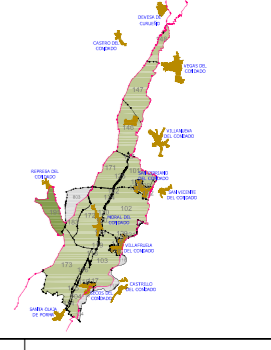

# REPRESA DEL CONDADO



(Anejo de Represa del Condado)  
 TÉRMINO MUNICIPAL DE VEGAS DEL CONDADO  
 TÉRMINO MUNICIPAL DE VALDEPRESNO

(Anejo de Represa del Condado)  
 TÉRMINO MUNICIPAL DE VEGAS DEL CONDADO  
 TÉRMINO MUNICIPAL DE VEGAS DEL CONDADO  
 (Anejo de Moral del Condado)

Escala gráfica:  
 0 50 100 200 metros  
 Tamaño del plano A1: 581 x 812 milímetros

 		
ZONA DE CONCENTRACIÓN PARCELARIA: <b>RIBERA ALTA DEL PORMA</b>		
PROVINCIA: <b>LEÓN</b>		 Polígono nº: <b>191</b>
FASE: <b>INVESTIGACIÓN</b>		
Observaciones: ESTE POLÍGONO SE CORRESPONDE CON EL Nº 991 CATASTRAL DEL TÉRMINO MUNICIPAL DE VEGAS DEL CONDADO		
AUTORA: MARTA ROMÁN VALDÉS	Vº.Bº: DOMINGO GONZÁLEZ PUEBLA	Plano: <b>29</b> Escala: <b>1/3.000</b>
TÉCNICO DE LA U.T. DE LEÓN DEL ITACYL		Fecha: <b>Mayo 2022</b>