

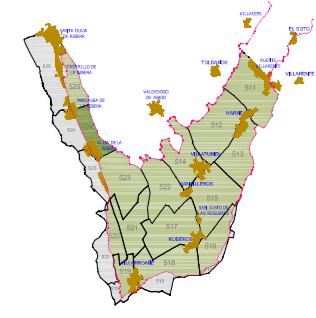
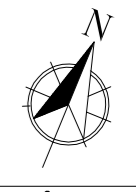


524

525

524

Escala gráfica: 0 50 100 200 metros
 Tamaño del plano A1: 581 x 812 milímetros.

 		
ZONA DE CONCENTRACIÓN PARCELARIA: RIBERA ALTA DEL PORMA		
PROVINCIA: LEÓN		
FASE: INVESTIGACIÓN		
Observaciones: ESTE POLIGONO SE CORRESPONDE CON EL Nº 524 CATASTRAL DEL TÉRMINO MUNICIPAL DE VILLATURIEL		
AUTORA: MARTA ROMÁN VALDÉS	Vº.Bº: DOMINGO GONZÁLEZ PUEBLA	Polígono nº: 524 Plano: 56 Fecha: Mayo 2022
TÉCNICO DE LA U.T. DE LEÓN DEL ITACYL	JEFE DE LA UNIDAD TERRITORIAL DEL ITACYL	Escala: 1/3.000