



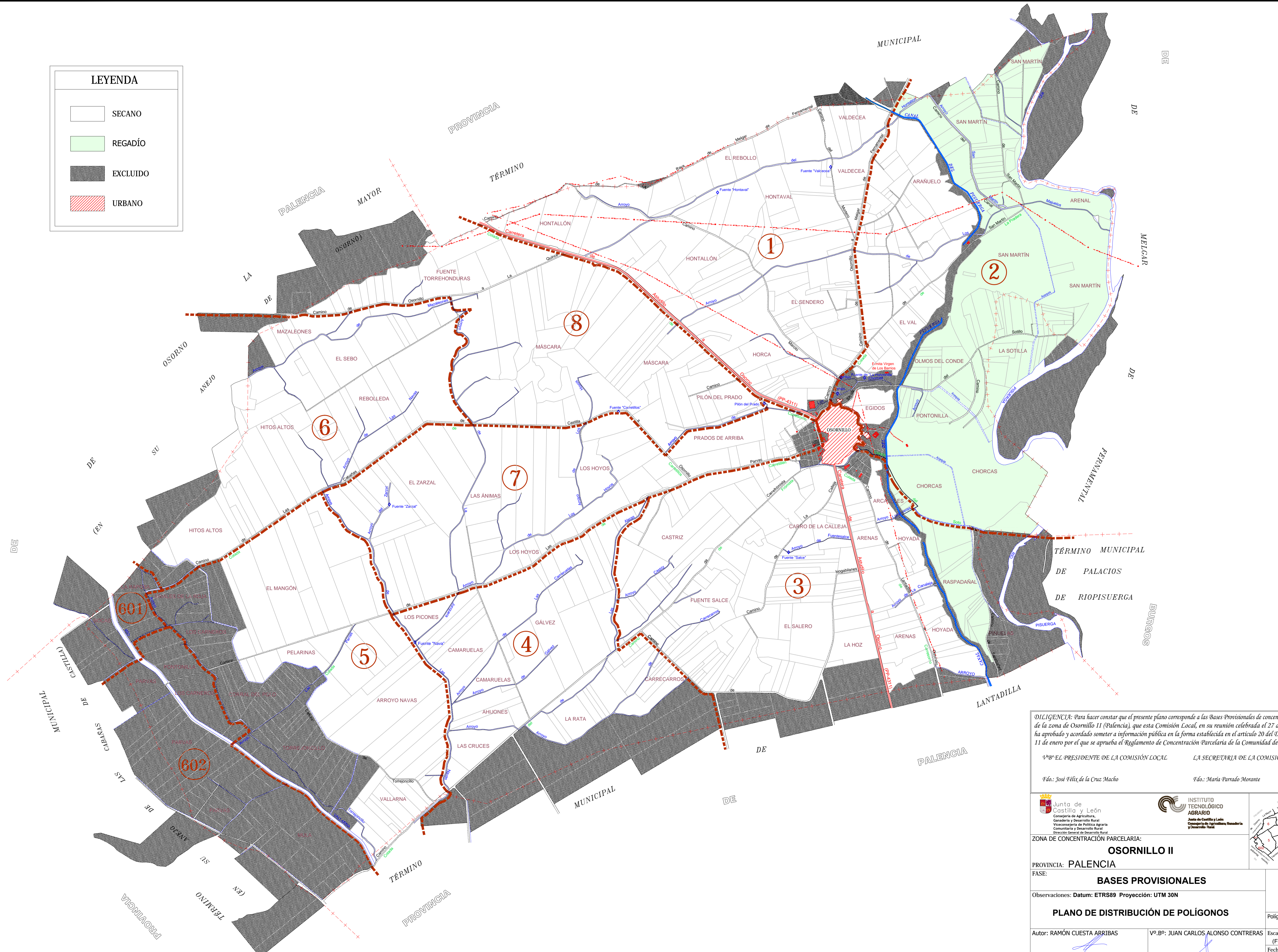


LEYENDA

-  SECANO
-  REGADÍO
-  EXCLUIDO
-  URBANO



DILIGENCIA: Para hacer constar que el presente plano corresponde a las Bases Provisionales de concentración parcelaria de la zona de Osornillo II (Palencia), que esta Comisión Local, en su reunión celebrada el 27 de mayo de 2024 ha aprobado y acordado someter a información pública en la forma establecida en el artículo 20 del Decreto 1/2018 de 11 de enero por el que se aprueba el Reglamento de Concentración Parcelaria de la Comunidad de Castilla y León.

Vº Bº EL PRESIDENTE DE LA COMISIÓN LOCAL LA SECRETARÍA DE LA COMISIÓN LOCAL

Fdo.: José Félix de la Cruz Macho Fdo.: María Parrado Morante

 Junta de Castilla y León
Consejería de Agricultura, Ganadería y Desarrollo Rural
Viceconsejería de Política Agraria Comunitaria y Desarrollo Rural
Dirección General de Desarrollo Rural

 INSTITUTO TECNOLÓGICO AGRARIO
Junta de Castilla y León
Comisión de Agricultura, Ganadería y Desarrollo Rural

ZONA DE CONCENTRACIÓN PARCELARIA: **OSORNILLO II**

PROVINCIA: **PALENCIA**

FASE: **BASES PROVISIONALES**

Observaciones: Datum: ETRS89 Proyección: UTM 30N

PLANO DE DISTRIBUCIÓN DE POLÍGONOS

Polígono nº: **00**

Autor: RAMÓN CUESTA ARRIBAS Vº Bº: JUAN CARLOS ALONSO CONTRERAS Escala: 1:10.000 (Formato ISO-A1)

TÉCNICO DE LA U.T. DE BURGOS DEL ITACYL JEFE DE LA UNIDAD TERRITORIAL DEL ITACYL Fecha: Mayo 2024