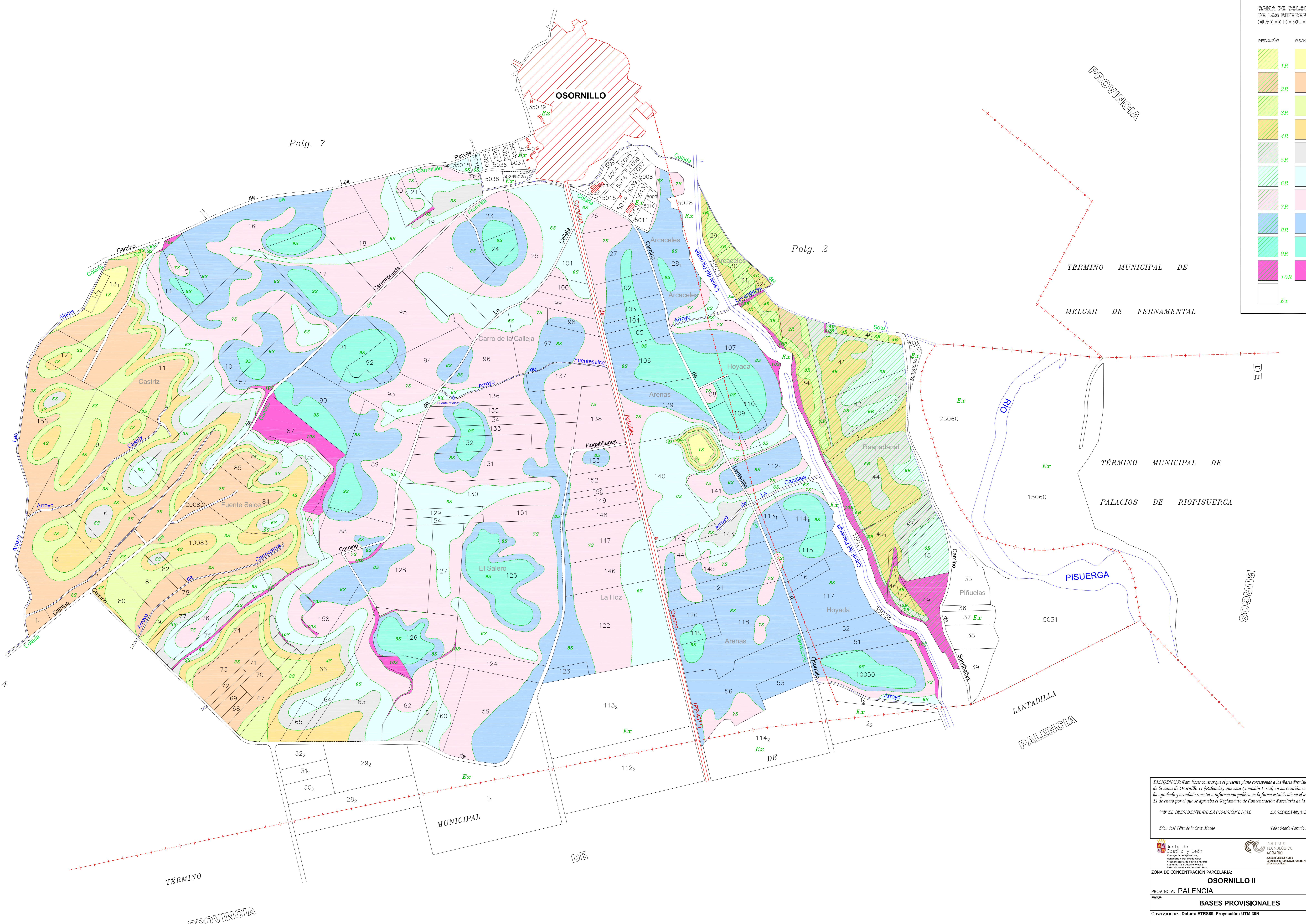


**GAMA DE COLORES DE LAS DIFERENTES CLASES DE SUELO.**

PROBABILIDAD	PROBABILIDAD
1R	1S
2R	2S
3R	3S
4R	4S
5R	5S
6R	6S
7R	7S
8R	8S
9R	9S
10R	10S
Ex	



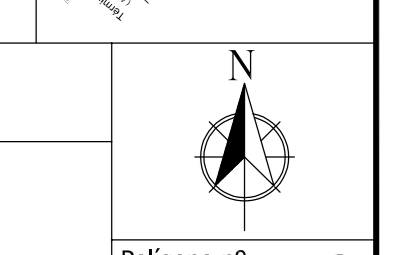
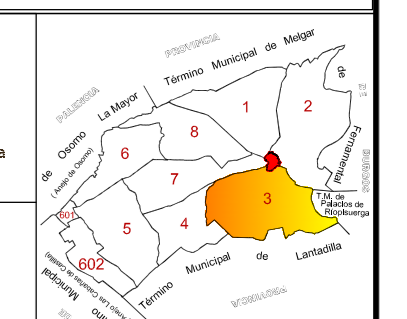
DILIGENCIA: Para hacer constar que el presente plano corresponde a las Bases Provisionales de concentración parcelaria de la zona de Osornillo II (Palencia), que esta Comisión Local, en su reunión celebrada el 27 de mayo de 2024 ha aprobado y acordado someter a información pública en la forma establecida en el artículo 20 del Decreto 1/2018 de 11 de enero por el que se aprueba el Reglamento de Concentración Parcelaria de la Comunidad de Castilla y León.

VºBº EL PRESIDENTE DE LA COMISIÓN LOCAL LA SECRETARÍA DE LA COMISIÓN LOCAL  
 Fdo: José Félix de la Cruz Macho Fdo: María Parrado Morante

ZONA DE CONCENTRACIÓN PARCELARIA: **OSORNILLO II**  
 PROVINCIA: **PALENCIA**  
 FAISE: **BASES PROVISIONALES**

Observaciones: Datum: ETRS89 Proyección: UTM 30N  
**T. M. OSORNILLO**

Autor: RAMÓN CUESTA ARRIBAS VºBº: JUAN CARLOS ALONSO CONTRERAS Escala: 1:3.000 (Formato ISO-A0)  
 TÉCNICO DE LA U.T. DE BURGOS DEL ITACIL JEFE DE LA UNIDAD TERRITORIAL DEL ITACIL Fecha: Mayo 2024



Polígono nº: **3**