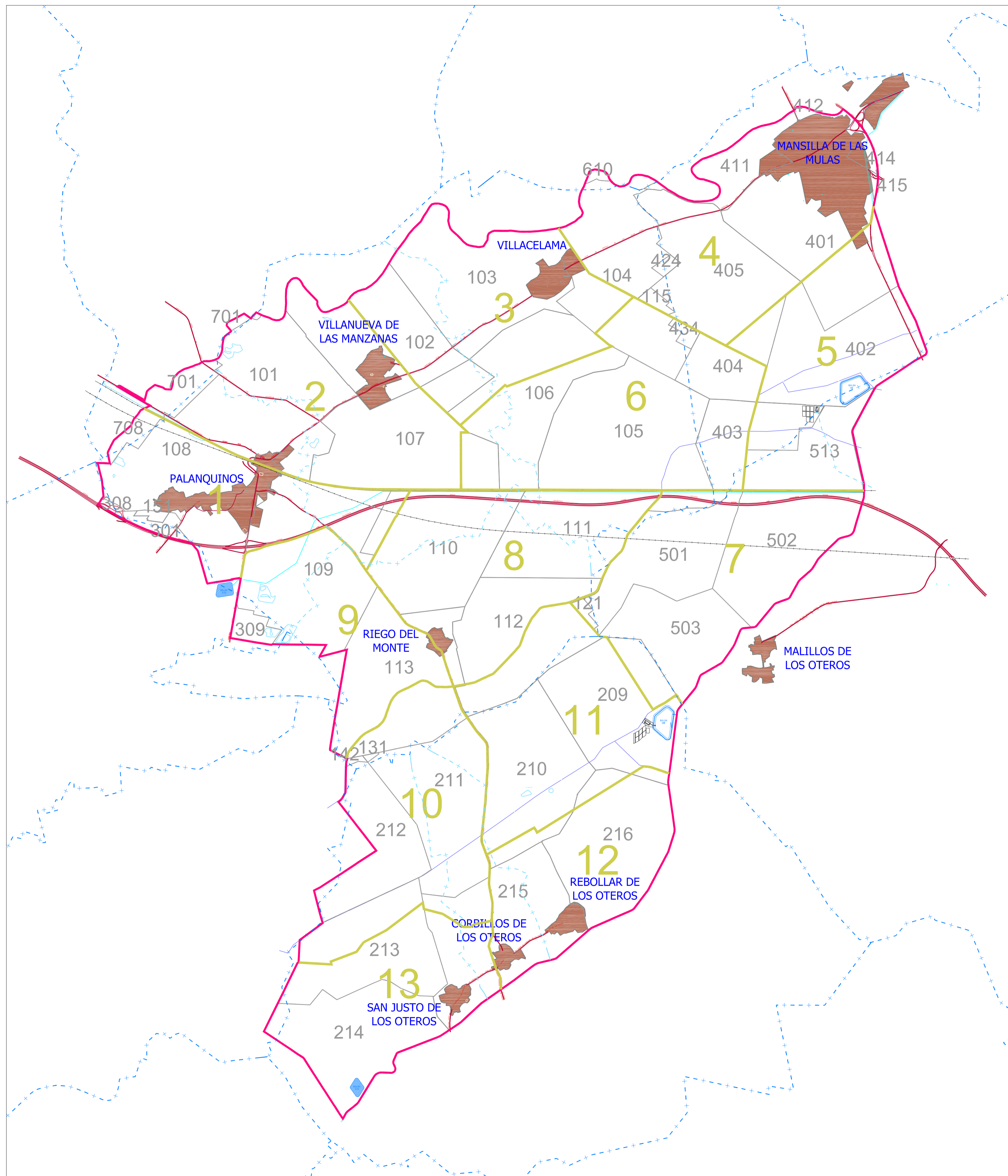



# PROYECTO



## MARGEN IZQUIERDA DEL PORMA SECTORES II y III



### POLÍGONOS

DELIMITACION ZONA
DISTRIBUCIÓN POLÍGONOS
GAMA COLORES
1
2
3
4
5
6
7
8
9
10
11
12
13

Escala gráfica:  
  
 Tamaño del plano A1: 581 x 812 milímetros

 <b>Junta de Castilla y León</b> Consejería de Agricultura, Ganadería y Desarrollo Rural Viceconsejería de Política Agraria Comunitaria y Desarrollo Rural Dirección General de Desarrollo Rural		 <b>INSTITUTO TECNOLÓGICO AGRARIO</b> Junta de Castilla y León Consejería de Agricultura, Ganadería y Desarrollo Rural	
Zona Concentración:			
MARGEN IZQUIERDA DEL PORMA, SECTORES II y III (LEÓN)			
Trabajo:		Polígono:	
DISTRIBUCIÓN POLÍGONOS		DISTRIBUCIÓN	
AUTOR: ALFONSO GÓMEZ DE CASTRO	Vº.Bº: JAVIER CHAMORRO MORO	Plano: 3	Escala: 1/25.000
TÉCNICA DE LA U.T. DE LEÓN DEL ITACYL		JEFE DE LA UNIDAD TERRITORIAL DEL ITACYL	
		Fecha: Junio 2024	