

**Junta de
Castilla y León**

Consejería de Agricultura y Ganadería
Dirección General de Producción Agropecuaria y Desarrollo Rural



**INSTITUTO
TECNOLÓGICO
AGRARIO**

Junta de Castilla y León
Consejería de Agricultura y Ganadería

ZONA: CILLÁN -ÁVILA-

MUNICIPIO: Término

PROVINCIA: AVILA

FASE: PROYECTO

RELACIÓN DE ATRIBUCIONES
POR PROPIETARIO SEGÚN EL
CARÁCTER DE LOS BIENES


T-24

Nov. 2014

Página:

1

DATOS DE LOS PROPIETARIOS		CARÁCTER DE LOS BIENES	* * * * F I N C A S * * * *				
Número	Apellidos y Nombre		POL.	MASA	NUM.	SUPERFICIE (m ²)	VALOR
1	*** DATO OCULTO ***		9	1	1	6307	573.018
						6307	573.018
6	*** DATO OCULTO ***		1	5	6	37538	1.944.555
			1	10	6	12119	676.670
			2	3	6	38626	2.208.946
			7	5	6	13481	503.105
						101764	5.333.276
7	*** DATO OCULTO ***		5	2	7	19417	1.202.738
			5	5	7	7577	461.330
			5	7	7	32932	1.318.605
			7	4	7	28371	1.706.400
			8	4	7	7521	542.025
			95818	5.231.098			
8	*** DATO OCULTO ***		3	4	8	78548	3.796.005
			3	5	8	17133	1.007.979
			4	9	8	7566	658.575
			5	1	8	6180	457.230
			5	4	8	3252	153.225
			112679	6.073.014			
10	*** DATO OCULTO ***		5	1	10	7173	528.596
			5	8	10	83484	3.908.775
						90657	4.437.371
12	*** DATO OCULTO ***		1	1	12	659	62.605
			1	2	12	4591	110.800



Consejería de Agricultura y Ganadería
Dirección General de Producción Agropecuaria y Desarrollo Rural



INSTITUTO
TECNOLÓGICO
AGRARIO
Junta de Castilla y León
Consejería de Agricultura y Ganadería

ZONA: CILLÁN -ÁVILA-

MUNICIPIO: Término

PROVINCIA: AVILA

FASE: PROYECTO

RELACIÓN DE ATRIBUCIONES
POR PROPIETARIO SEGÚN EL
CARÁCTER DE LOS BIENES

T-24

Nov. 2014

Página:

2

DATOS DE LOS PROPIETARIOS		CARÁCTER DE LOS BIENES	* * * * F I N C A S * * * *				
Número	Apellidos y Nombre		POL.	MASA	NUM.	SUPERFICIE (m ²)	VALOR
12	*** DATO OCULTO ***		2	5	12	17107	851.961
			3	3	12 -1	10067	574.115
			3	3	12 -2	3168	300.960
			3	3	12 -3	1992	193.640
			4	7	12	47733	2.389.445
			4	9	12	14677	909.736
			5	2	12	18308	838.865
			8	6	12	6457	482.930
					124759	6.715.057	
14	*** DATO OCULTO ***		1	4	14	4069	326.445
			2	6	14	7672	471.576
						11741	798.021
16	*** DATO OCULTO ***		3	4	16	20802	991.517
			4	9	16	20193	1.214.621
			4	11	16	4521	318.325
			5	8	16	13377	419.515
			6	3	16	19937	1.159.200
			8	3	16	13151	656.810
			9	4	16	576	57.600
					92557	4.817.588	
17	*** DATO OCULTO ***		4	10	17 -2	31920	1.675.688
			4	10	17 -1	33208	1.679.193
			6	3	17	18776	982.100
					83904	4.336.981	
20	*** DATO OCULTO ***		1	1	20 -2	415	35.430
			1	1	20 -3	368	25.780

ZONA: CILLÁN -ÁVILA-

MUNICIPIO: Término

PROVINCIA: AVILA

FASE: PROYECTO

**RELACIÓN DE ATRIBUCIONES
POR PROPIETARIO SEGÚN EL
CARÁCTER DE LOS BIENES**


T-24

Nov. 2014

Página:

3

DATOS DE LOS PROPIETARIOS		CARÁCTER DE LOS BIENES	* * * * F I N C A S * * * *				
Número	Apellidos y Nombre		POL.	MASA	NUM.	SUPERFICIE (m ²)	VALOR
20	*** DATO OCULTO ***		1	1	20 -1	437	43.700
			1	1	20 -4	1005	85.870
			1	2	20 -3	4943	364.280
			1	2	20 -1	843	75.435
			1	2	20 -2	799	72.520
			1	4	20	23121	1.204.454
			2	6	20 -1	1161	34.854
			2	6	20 -2	1381	34.140
			2	7	20	15977	612.590
			3	2	20	5531	414.849
			4	1	20	12460	919.870
			5	1	20	15042	717.780
			5	3	20	16517	506.530
			6	3	20 -2	486	28.195
			6	3	20 -1	2091	95.185
			7	6	20	14680	613.285
	8	3	20	19297	816.740		
	8	6	20	45467	2.336.935		
					182021	9.038.422	
21	*** DATO OCULTO ***		1	3	21	21832	1.289.555
			2	6	21	18599	918.425
			7	1	21	7218	208.600
			7	3	21	24832	1.258.770
			8	1	21	28251	1.297.500
			9	1	21	1688	157.178
							102420
22	*** DATO OCULTO ***		2	4	22	9591	606.970
			5	2	22	33071	1.868.960
			6	3	22	26039	978.740



Junta de Castilla y León
Consejería de Agricultura y Ganadería
Dirección General de Producción Agropecuaria y Desarrollo Rural



INSTITUTO TECNOLÓGICO AGRARIO
Junta de Castilla y León
Consejería de Agricultura y Ganadería

ZONA: CILLÁN -ÁVILA-

MUNICIPIO: Término

PROVINCIA: AVILA

FASE: PROYECTO

RELACIÓN DE ATRIBUCIONES
POR PROPIETARIO SEGÚN EL
CARÁCTER DE LOS BIENES

T-24

Nov. 2014

Página:

4

DATOS DE LOS PROPIETARIOS		CARÁCTER DE LOS BIENES	* * * * F I N C A S * * * *				
Número	Apellidos y Nombre		POL.	MASA	NUM.	SUPERFICIE (m ²)	VALOR
22	*** DATO OCULTO ***		7	7	22	2223	184.335
			9	2	22	35850	1.276.485
			10	3	22	5938	489.560
						112712	5.405.050
24	*** DATO OCULTO ***		1	4	24	4027	234.800
			6	3	24	32000	1.319.255
			6	5	24	23166	1.690.700
			7	1	24	25291	1.013.095
						84484	4.257.850
26	*** DATO OCULTO ***		4	7	26	36554	2.055.825
			9	2	26	41680	1.713.990
						78234	3.769.815
27	*** DATO OCULTO ***		1	2	27	8393	327.310
			1	6	27	33273	1.535.754
			3	3	27 -1	2055	192.715
			3	3	27 -2	26815	1.849.481
			4	9	27	3712	298.150
			5	5	27	7749	437.665
						81997	4.641.075
29	*** DATO OCULTO ***		1	2	29	1446	137.370
			10	3	29 -1	7263	486.233
			10	3	29 -2	5670	447.950
						14379	1.071.553
32	*** DATO OCULTO ***		9	2	32	26304	1.428.165
						26304	1.428.165

DATOS DE LOS PROPIETARIOS		CARÁCTER DE LOS BIENES	* * * * F I N C A S * * * *				
Número	Apellidos y Nombre		POL.	MASA	NUM.	SUPERFICIE (m ²)	VALOR
33	*** DATO OCULTO ***		3	3	33	6948	497.025
			5	6	33	408	28.560
						7356	525.585
34	*** DATO OCULTO ***		9	4	34	679	67.900
			13	3	34	8022	489.762
						8701	557.662
36	*** DATO OCULTO ***		5	5	36	7828	505.170
			7	5	36	7975	208.045
			9	4	36	254	25.400
						16057	738.615
37	*** DATO OCULTO ***		10	3	37	15975	1.101.978
						15975	1.101.978
40	*** DATO OCULTO ***		1	2	40	3990	345.140
			8	5	40	1004	56.145
						4994	401.285
41	*** DATO OCULTO ***		9	2	41	8621	465.755
						8621	465.755
42	*** DATO OCULTO ***		2	4	42	32037	1.675.218
			4	6	42	47769	2.715.950
			4	7	42	64449	3.138.483
			6	3	42	3755	158.480
			7	5	42	31906	1.917.510
			7	6	42	61218	2.335.758

ZONA: CILLÁN -ÁVILA-

MUNICIPIO: Término

PROVINCIA: AVILA

FASE: PROYECTO

**RELACIÓN DE ATRIBUCIONES
POR PROPIETARIO SEGÚN EL
CARÁCTER DE LOS BIENES**


T-24

Nov. 2014

Página:

6

DATOS DE LOS PROPIETARIOS		CARÁCTER DE LOS BIENES	* * * * F I N C A S * * * *				
Número	Apellidos y Nombre		POL.	MASA	NUM.	SUPERFICIE (m ²)	VALOR
42	*** DATO OCULTO ***		9	1	42	6147	591.418
			9	2	42	45853	1.639.905
			9	4	42	58623	4.221.629
			10	1	42	6562	557.770
							358319
43	*** DATO OCULTO ***		10	3	43	11853	858.280
						11853	858.280
44	*** DATO OCULTO ***		4	1	44	7181	396.597
			5	8	44	18206	1.069.485
						25387	1.466.082
45	*** DATO OCULTO ***		1	4	45	4035	296.093
			2	7	45	47821	2.650.090
			4	8	45	46645	2.123.873
			4	9	45 -1	13700	892.280
			4	9	45 -2	38952	2.213.982
			4	11	45	10832	656.625
			5	6	45	28276	1.059.110
			5	7	45	106724	4.374.325
			7	4	45	13469	1.231.820
			7	7	45	3214	156.395
			9	2	45	4541	364.185
			10	3	45	48759	2.067.505
							366968
46	*** DATO OCULTO ***		4	1	46	10432	484.240
			5	1	46	2577	134.130
			7	3	46	21567	987.815



Consejería de Agricultura y Ganadería
Dirección General de Producción Agropecuaria y Desarrollo Rural



INSTITUTO
TECNOLÓGICO
AGRARIO
Junta de Castilla y León
Consejería de Agricultura y Ganadería

ZONA: CILLÁN -ÁVILA-

MUNICIPIO: Término

PROVINCIA: AVILA

FASE: PROYECTO

RELACIÓN DE ATRIBUCIONES
POR PROPIETARIO SEGÚN EL
CARÁCTER DE LOS BIENES


T-24

Nov. 2014

Página:

7

DATOS DE LOS PROPIETARIOS		CARÁCTER DE LOS BIENES	* * * * F I N C A S * * * *				
Número	Apellidos y Nombre		POL.	MASA	NUM.	SUPERFICIE (m ²)	VALOR
						34576	1.606.185
48	*** DATO OCULTO ***		4	1	48	27934	1.260.415
						27934	1.260.415
49	*** DATO OCULTO ***		3	4	49	1304	121.390
			3	5	49	1429	132.870
			4	1	49	19093	922.383
						21826	1.176.643
50	*** DATO OCULTO ***		4	1	50	19080	979.777
			4	11	50	13582	777.555
						32662	1.757.332
51	*** DATO OCULTO ***		1	2	51	217	20.615
						217	20.615
54	*** DATO OCULTO ***		3	3	54	1327	59.715
			10	2	54	3675	143.345
						5002	203.060
55	*** DATO OCULTO ***		9	4	55	2735	273.500
			10	1	55	1860	145.000
						4595	418.500
56	*** DATO OCULTO ***		10	1	56	5331	283.975
						5331	283.975
57	*** DATO OCULTO ***		1	2	57	1288	99.750
			2	6	57	6472	343.627



Junta de Castilla y León
Consejería de Agricultura y Ganadería
Dirección General de Producción Agropecuaria y Desarrollo Rural



INSTITUTO TECNOLÓGICO AGRARIO
Junta de Castilla y León
Consejería de Agricultura y Ganadería

ZONA: CILLÁN -ÁVILA-

MUNICIPIO: Término

PROVINCIA: AVILA

FASE: PROYECTO

RELACIÓN DE ATRIBUCIONES
POR PROPIETARIO SEGÚN EL
CARÁCTER DE LOS BIENES


T-24

Nov. 2014

Página:

8

DATOS DE LOS PROPIETARIOS		CARÁCTER DE LOS BIENES	* * * * F I N C A S * * * *				
Número	Apellidos y Nombre		POL.	MASA	NUM.	SUPERFICIE (m ²)	VALOR
57	*** DATO OCULTO ***		3	3	57	891	40.095
			4	9	57	10894	879.583
						19545	1.363.055
58	*** DATO OCULTO ***		10	1	58	4335	368.475
						4335	368.475
60	*** DATO OCULTO ***		6	2	60	7510	485.030
			7	3	60	20830	1.153.200
						28340	1.638.230
62	*** DATO OCULTO ***		7	3	62	6151	358.170
						6151	358.170
64	*** DATO OCULTO ***		10	3	64	180657	12.645.990
			10	4	64	7917	554.190
			10	5	64	378560	26.499.200
			10	6	64	103404	7.238.280
			10	7	64	48977	3.428.390
			10	8	64	4622	323.540
			10	9	64	28590	2.001.300
			10	10	64	59429	4.160.030
			11	1	64	11444	801.080
			11	2	64	82123	5.748.610
			11	3	64	155077	10.855.390
			11	4	64	61195	4.283.650
			11	5	64	92	6.440
			11	6	64	314524	22.016.680
			11	7	64	316588	22.161.160
	11	8	64	126513	8.855.910		



Junta de Castilla y León
Consejería de Agricultura y Ganadería
Dirección General de Producción Agropecuaria y Desarrollo Rural



INSTITUTO TECNOLÓGICO AGRARIO
Junta de Castilla y León
Consejería de Agricultura y Ganadería

ZONA: CILLÁN -ÁVILA-

MUNICIPIO: Término

PROVINCIA: AVILA

FASE: PROYECTO

RELACIÓN DE ATRIBUCIONES
POR PROPIETARIO SEGÚN EL
CARÁCTER DE LOS BIENES


T-24

Nov. 2014

Página:

9

DATOS DE LOS PROPIETARIOS		CARÁCTER DE LOS BIENES	* * * * F I N C A S * * * *				
Número	Apellidos y Nombre		POL.	MASA	NUM.	SUPERFICIE (m ²)	VALOR
64	*** DATO OCULTO ***		12	1	64	362257	25.357.990
			12	2	64	38575	2.700.250
			13	1	64	141424	9.899.680
			13	2	64	340444	23.831.080
			13	3	64	222313	15.561.910
			14	1	64	129040	9.032.800
			14	2	64	213492	14.944.440
							3327257
65	*** DATO OCULTO ***		9	2	65	14221	802.505
			10	3	65	1065	101.175
						15286	903.680
66	*** DATO OCULTO ***		1	2	66	1618	86.135
			1	6	66 -1	5329	239.849
			1	6	66 -2	5519	367.853
			2	6	66	4368	262.132
			3	3	66	314	25.980
			3	7	66	3738	191.700
			4	1	66	6650	261.072
			4	4	66	30440	1.184.760
			4	9	66	784	73.240
			5	8	66 -2	7444	443.910
			5	8	66 -1	1726	48.200
			6	1	66	1084	48.630
			6	5	66	1405	128.755
			7	1	66	14357	329.580
			7	3	66 -2	5246	443.595
	7	3	66 -1	582	47.440		
	7	4	66	2249	198.195		
	7	7	66	1364	88.510		



Consejería de Agricultura y Ganadería
Dirección General de Producción Agropecuaria y Desarrollo Rural



INSTITUTO
TECNOLÓGICO
AGRARIO
Junta de Castilla y León
Consejería de Agricultura y Ganadería

ZONA: CILLÁN -ÁVILA-

MUNICIPIO: Término

PROVINCIA: AVILA

FASE: PROYECTO


RELACIÓN DE ATRIBUCIONES
POR PROPIETARIO SEGÚN EL
CARÁCTER DE LOS BIENES

T-24

Nov. 2014

Página: 10

DATOS DE LOS PROPIETARIOS		CARÁCTER DE LOS BIENES	* * * * F I N C A S * * * *				
Número	Apellidos y Nombre		POL.	MASA	NUM.	SUPERFICIE (m ²)	VALOR
66	*** DATO OCULTO ***		8	1	66	1451	136.305
			8	5	66	6752	375.855
			8	6	66	5638	269.680
			9	1	66	1589	150.963
			9	2	66 -3	7463	117.300
			9	2	66 -4	2672	121.080
			9	2	66 -2	20266	601.180
			9	2	66 -5	22250	754.045
			9	2	66 -1	2543	101.485
			9	4	66	377	37.700
			10	1	66 -1	1686	142.768
			10	1	66 -2	691	41.460
			10	3	66	1510	143.860
			13	3	66 -2	23175	1.435.036
	13	3	66 -1	2060	188.145		
					194340	9.086.398	
67	*** DATO OCULTO ***		9	2	67	4325	183.740
			13	4	67	3013	282.790
						7338	466.530
68	*** DATO OCULTO ***		2	5	68	31466	1.647.074
			3	3	68	9041	810.375
			3	4	68	24220	1.396.654
			7	4	68	31907	1.474.180
			7	5	68	6476	424.280
			7	6	68	3245	167.190
			9	2	68 -2	39327	1.624.965
			9	2	68 -1	14944	1.225.550
					160626	8.770.268	



Consejería de Agricultura y Ganadería
Dirección General de Producción Agropecuaria y Desarrollo Rural



INSTITUTO
TECNOLÓGICO
AGRARIO
Junta de Castilla y León
Consejería de Agricultura y Ganadería

ZONA: CILLÁN -ÁVILA-

MUNICIPIO: Término

PROVINCIA: AVILA

FASE: PROYECTO

RELACIÓN DE ATRIBUCIONES
POR PROPIETARIO SEGÚN EL
CARÁCTER DE LOS BIENES


T-24

Nov. 2014

Página:

11

DATOS DE LOS PROPIETARIOS		CARÁCTER DE LOS BIENES	* * * * F I N C A S * * * *				
Número	Apellidos y Nombre		POL.	MASA	NUM.	SUPERFICIE (m ²)	VALOR
72	*** DATO OCULTO ***		9	1	72	2562	254.318
						2562	254.318
75	*** DATO OCULTO ***		5	5	75	5125	272.530
						5125	272.530
77	*** DATO OCULTO ***		3	4	77	2723	114.510
			9	3	77	2960	222.295
						5683	336.805
78	*** DATO OCULTO ***		3	7	78	1967	59.058
			10	3	78	3620	307.700
						5587	366.758
79	*** DATO OCULTO ***		1	7	79	7830	410.769
						7830	410.769
81	*** DATO OCULTO ***		4	11	81	5928	288.820
						5928	288.820
82	*** DATO OCULTO ***		5	2	82	4070	242.298
						4070	242.298
83	*** DATO OCULTO ***		1	2	83	412	33.105
						412	33.105
84	*** DATO OCULTO ***		3	7	84	33842	1.003.420
			5	2	84	3430	238.210
			9	1	84 -2	4116	397.780



Consejería de Agricultura y Ganadería
Dirección General de Producción Agropecuaria y Desarrollo Rural



INSTITUTO
TECNOLÓGICO
AGRARIO
Junta de Castilla y León
Consejería de Agricultura y Ganadería

ZONA: CILLÁN -ÁVILA-

MUNICIPIO: Término

PROVINCIA: AVILA

FASE: PROYECTO


RELACIÓN DE ATRIBUCIONES
POR PROPIETARIO SEGÚN EL
CARÁCTER DE LOS BIENES

T-24

Nov. 2014

Página: 12

DATOS DE LOS PROPIETARIOS		CARÁCTER DE LOS BIENES	* * * * F I N C A S * * * *				
Número	Apellidos y Nombre		POL.	MASA	NUM.	SUPERFICIE (m ²)	VALOR
84	*** DATO OCULTO ***		9	1	84 -1	1971	193.368
						43359	1.832.778
86	*** DATO OCULTO ***		4	1	86	19884	978.012
			4	11	86	8219	294.563
						28103	1.272.575
88	*** DATO OCULTO ***		1	6	88	37194	2.170.383
						37194	2.170.383
89	*** DATO OCULTO ***		1	7	89	11085	550.476
			7	7	89	1422	112.830
						12507	663.306
90	*** DATO OCULTO ***		5	5	90	7871	423.145
			5	7	90	17638	813.810
						25509	1.236.955
91	*** DATO OCULTO ***		1	7	91	3883	202.550
			4	9	91	13586	1.042.245
						17469	1.244.795
92	*** DATO OCULTO ***		1	6	92	28650	1.355.226
			8	3	92	11316	892.645
						39966	2.247.871
93	*** DATO OCULTO ***		3	3	93	547	20.655
						547	20.655



Consejería de Agricultura y Ganadería
Dirección General de Producción Agropecuaria y Desarrollo Rural



INSTITUTO
TECNOLÓGICO
AGRARIO
Junta de Castilla y León
Consejería de Agricultura y Ganadería

ZONA: CILLÁN -ÁVILA-

MUNICIPIO: Término

PROVINCIA: AVILA

FASE: PROYECTO


RELACIÓN DE ATRIBUCIONES
POR PROPIETARIO SEGÚN EL
CARÁCTER DE LOS BIENES

T-24

Nov. 2014

Página: 13

DATOS DE LOS PROPIETARIOS		CARÁCTER DE LOS BIENES	* * * * F I N C A S * * * *				
Número	Apellidos y Nombre		POL.	MASA	NUM.	SUPERFICIE (m ²)	VALOR
94	*** DATO OCULTO ***		1	4	94	3151	254.515
			1	9	94	25597	1.846.649
			2	6	94	22975	857.533
			4	6	94	10707	705.485
			4	7	94	12121	819.975
			4	9	94	3490	250.970
			7	1	94	23328	1.118.030
			8	1	94	1004	96.465
					102373	5.949.622	
95	*** DATO OCULTO ***		4	6	95	13144	865.021
						13144	865.021
99	*** DATO OCULTO ***		10	3	99	2621	213.335
						2621	213.335
101	*** DATO OCULTO ***		1	6	101	3425	272.375
						3425	272.375
103	*** DATO OCULTO ***		10	3	103	8949	542.985
						8949	542.985
105	*** DATO OCULTO ***		8	3	105	6319	572.275
			8	6	105	9166	452.660
						15485	1.024.935
108	*** DATO OCULTO ***		1	9	108	12679	772.114
			3	3	108	276	25.910
						12955	798.024



Consejería de Agricultura y Ganadería
Dirección General de Producción Agropecuaria y Desarrollo Rural



INSTITUTO
TECNOLÓGICO
AGRARIO
Junta de Castilla y León
Consejería de Agricultura y Ganadería

ZONA: CILLÁN -ÁVILA-

MUNICIPIO: Término

PROVINCIA: AVILA

FASE: PROYECTO


RELACIÓN DE ATRIBUCIONES
POR PROPIETARIO SEGÚN EL
CARÁCTER DE LOS BIENES

T-24

Nov. 2014

Página: 14

DATOS DE LOS PROPIETARIOS		CARÁCTER DE LOS BIENES	* * * * F I N C A S * * * *				
Número	Apellidos y Nombre		POL.	MASA	NUM.	SUPERFICIE (m ²)	VALOR
109	*** DATO OCULTO ***		1	9	109	3440	210.661
			4	11	109	2752	147.865
						6192	358.526
110	*** DATO OCULTO ***		2	6	110	6265	363.375
			4	9	110	19987	1.443.775
			7	5	110	1176	110.315
						27428	1.917.465
118	*** DATO OCULTO ***		4	5	118	9520	557.455
			7	5	118	2242	213.095
						11762	770.550
120	*** DATO OCULTO ***		7	5	120	2042	184.860
						2042	184.860
121	*** DATO OCULTO ***		5	7	121	1231	58.560
			9	4	121	811	80.895
						2042	139.455
123	*** DATO OCULTO ***		1	9	123 -1	2	16
						2	16
124	*** DATO OCULTO ***		9	4	124	388	38.800
						388	38.800
128	*** DATO OCULTO ***		4	1	128	7167	433.060
			13	4	128	5393	506.165
						12560	939.225



**Junta de
Castilla y León**

Consejería de Agricultura y Ganadería
Dirección General de Producción Agropecuaria y Desarrollo Rural



**INSTITUTO
TECNOLÓGICO
AGRARIO**

Junta de Castilla y León
Consejería de Agricultura y Ganadería

ZONA: CILLÁN -ÁVILA-

MUNICIPIO: Término

PROVINCIA: AVILA

FASE: PROYECTO

**RELACIÓN DE ATRIBUCIONES
POR PROPIETARIO SEGÚN EL
CARÁCTER DE LOS BIENES**

T-24

Nov. 2014

Página: 15

DATOS DE LOS PROPIETARIOS		CARÁCTER DE LOS BIENES	* * * * F I N C A S * * * *				
Número	Apellidos y Nombre		POL.	MASA	NUM.	SUPERFICIE (m ²)	VALOR
131	*** DATO OCULTO ***		10	3	131	6011	453.415
						6011	453.415
132	*** DATO OCULTO ***		10	3	132	1649	92.510
						1649	92.510
133	*** DATO OCULTO ***		1	3	133	11086	521.955
			7	7	133	1676	116.480
			10	3	133	5101	457.510
						17863	1.095.945
137	*** DATO OCULTO ***		1	4	137	5949	513.345
			6	4	137	20801	942.330
						26750	1.455.675
138	*** DATO OCULTO ***		1	4	138	22797	1.230.218
			5	1	138	17424	755.308
			5	2	138	2932	207.000
			5	3	138	5128	215.710
			9	4	138	1107	110.700
						49388	2.518.936
139	*** DATO OCULTO ***		2	5	139	27667	1.528.141
						27667	1.528.141
140	*** DATO OCULTO ***		3	3	140	3191	238.835
			9	1	140	607	58.773
						3798	297.608

ZONA: CILLÁN -ÁVILA-

MUNICIPIO: Término

PROVINCIA: AVILA

FASE: PROYECTO

**RELACIÓN DE ATRIBUCIONES
POR PROPIETARIO SEGÚN EL
CARÁCTER DE LOS BIENES**

T-24

Nov. 2014

Página: 16

DATOS DE LOS PROPIETARIOS		CARÁCTER DE LOS BIENES	* * * * F I N C A S * * * *				
Número	Apellidos y Nombre		POL.	MASA	NUM.	SUPERFICIE (m ²)	VALOR
141	*** DATO OCULTO ***		2	1	141	16770	872.505
			3	3	141 -1	2817	110.513
			3	3	141 -2	2286	160.540
			3	4	141	3493	120.488
			9	1	141	1109	110.435
						26475	1.374.481
144	*** DATO OCULTO ***		4	1	144	8420	471.590
			5	7	144	2142	198.315
			7	7	144	1269	93.005
			13	3	144	12965	827.415
						24796	1.590.325
147	*** DATO OCULTO ***		2	4	147	17499	847.068
			3	3	147	523	49.575
			5	1	147	5990	317.155
			7	4	147	22374	1.365.555
						46386	2.579.353
151	*** DATO OCULTO ***		3	3	151	292	27.740
152	*** DATO OCULTO ***		2	6	152	2083	125.044
			5	3	152	2469	99.040
153	*** DATO OCULTO ***		7	3	153	544	49.765
154	*** DATO OCULTO ***		1	3	154	22939	1.161.475

ZONA: CILLÁN -ÁVILA-

MUNICIPIO: Término

PROVINCIA: AVILA

FASE: PROYECTO


**RELACIÓN DE ATRIBUCIONES
POR PROPIETARIO SEGÚN EL
CARÁCTER DE LOS BIENES**

T-24

Nov. 2014

Página: 17

DATOS DE LOS PROPIETARIOS		CARÁCTER DE LOS BIENES	* * * * F I N C A S * * * *				
Número	Apellidos y Nombre		POL.	MASA	NUM.	SUPERFICIE (m ²)	VALOR
						22939	1.161.475
155	*** DATO OCULTO ***						
			3	7	155	8247	368.324
						8247	368.324
156	*** DATO OCULTO ***						
			7	3	156	1780	57.815
						1780	57.815
157	*** DATO OCULTO ***						
			1	7	157	23040	1.059.234
			3	3	157	413	18.910
			4	4	157	21544	1.162.515
			13	4	157	5717	568.365
						50714	2.809.024
159	*** DATO OCULTO ***						
			1	1	159	1624	138.810
			7	3	159	1079	99.025
						2703	237.835
160	*** DATO OCULTO ***						
			7	3	160	4206	307.010
						4206	307.010
161	*** DATO OCULTO ***						
			1	2	161	663	53.040
			8	3	161	11392	633.295
						12055	686.335
163	*** DATO OCULTO ***						
			1	1	163	587	58.440
			7	3	163	1173	86.125
			9	2	163	795	56.430
						2555	200.995



Consejería de Agricultura y Ganadería
Dirección General de Producción Agropecuaria y Desarrollo Rural



INSTITUTO
TECNOLÓGICO
AGRARIO
Junta de Castilla y León
Consejería de Agricultura y Ganadería

ZONA: CILLÁN -ÁVILA-

MUNICIPIO: Término

PROVINCIA: AVILA

FASE: PROYECTO

RELACIÓN DE ATRIBUCIONES
POR PROPIETARIO SEGÚN EL
CARÁCTER DE LOS BIENES


T-24

Nov. 2014

Página:

18

DATOS DE LOS PROPIETARIOS		CARÁCTER DE LOS BIENES	* * * * F I N C A S * * * *				
Número	Apellidos y Nombre		POL.	MASA	NUM.	SUPERFICIE (m ²)	VALOR
164	*** DATO OCULTO ***		4	9	164	2770	217.735
			9	1	164	1288	122.360
						4058	340.095
166	*** DATO OCULTO ***		1	10	166	3364	327.900
			1	11	166	3258	143.700
			4	10	166	23061	1.026.345
			9	2	166	19841	1.213.865
			13	4	166	3534	352.640
						53058	3.064.450
167	*** DATO OCULTO ***		1	7	167	55083	2.572.974
			4	10	167	27004	1.313.425
			6	2	167	20391	675.985
			7	3	167	27898	1.599.480
			8	3	167	24785	1.103.550
			8	5	167	14946	1.167.413
			9	1	167	774	75.620
			9	4	167	802	80.200
			10	2	167	8453	564.580
			13	4	167	2347	229.530
				182483	9.382.757		
168	*** DATO OCULTO ***		4	1	168	20340	986.401
			6	3	168	11916	637.590
						32256	1.623.991
169	*** DATO OCULTO ***		10	3	169	11147	806.329
						11147	806.329



Consejería de Agricultura y Ganadería
Dirección General de Producción Agropecuaria y Desarrollo Rural



INSTITUTO
TECNOLÓGICO
AGRARIO
Junta de Castilla y León
Consejería de Agricultura y Ganadería

ZONA: CILLÁN -ÁVILA-

MUNICIPIO: Término

PROVINCIA: AVILA

FASE: PROYECTO

RELACIÓN DE ATRIBUCIONES
POR PROPIETARIO SEGÚN EL
CARÁCTER DE LOS BIENES

T-24

Nov. 2014

Página:

19

DATOS DE LOS PROPIETARIOS		CARÁCTER DE LOS BIENES	* * * * F I N C A S * * * *				
Número	Apellidos y Nombre		POL.	MASA	NUM.	SUPERFICIE (m ²)	VALOR
170	*** DATO OCULTO ***		6	3	170	3682	298.720
						3682	298.720
171	*** DATO OCULTO ***		1	2	171	607	55.200
			5	7	171	8504	369.620
			13	3	171	1986	187.830
						11097	612.650
172	*** DATO OCULTO ***		1	7	172	1120	50.416
						1120	50.416
173	*** DATO OCULTO ***		1	1	173	850	66.725
			1	4	173	6989	336.221
						7839	402.946
174	*** DATO OCULTO ***		1	4	174	7934	393.975
			9	4	174	2449	226.845
						10383	620.820
176	*** DATO OCULTO ***		2	1	176	3963	114.760
						3963	114.760
177	*** DATO OCULTO ***		1	2	177	801	73.685
			7	3	177	12175	529.890
			7	4	177	6020	456.715
						18996	1.060.290
180	*** DATO OCULTO ***		1	4	180	41112	2.317.761
			1	6	180	35094	1.645.475
			3	7	180	47345	2.137.331

ZONA: CILLÁN -ÁVILA-

MUNICIPIO: Término

PROVINCIA: AVILA

FASE: PROYECTO


**RELACIÓN DE ATRIBUCIONES
POR PROPIETARIO SEGÚN EL
CARÁCTER DE LOS BIENES**

T-24

Nov. 2014

Página: 20

DATOS DE LOS PROPIETARIOS		CARÁCTER DE LOS BIENES	* * * * F I N C A S * * * *				
Número	Apellidos y Nombre		POL.	MASA	NUM.	SUPERFICIE (m ²)	VALOR
180	*** DATO OCULTO ***		5	2	180	7445	378.950
			9	1	180	4062	399.555
			9	2	180	11282	924.840
						146340	7.803.912
183	*** DATO OCULTO ***		1	9	183	40738	2.557.253
			9	2	183	23784	980.760
			9	4	183 -2	3434	287.725
			9	4	183 -1	1657	165.700
						69613	3.991.438
186	*** DATO OCULTO ***		4	10	186	6852	289.485
						6852	289.485
187	*** DATO OCULTO ***		10	3	187	2672	160.320
						2672	160.320
188	*** DATO OCULTO ***		1	2	188	283	26.885
						283	26.885
189	*** DATO OCULTO ***		6	1	189	1785	80.955
						1785	80.955
190	*** DATO OCULTO ***		4	4	190	12690	586.934
			4	5	190	4177	360.420
						16867	947.354
192	*** DATO OCULTO ***		7	4	192	865	72.890
			9	2	192	16160	620.798



Consejería de Agricultura y Ganadería
Dirección General de Producción Agropecuaria y Desarrollo Rural



INSTITUTO
TECNOLÓGICO
AGRARIO
Junta de Castilla y León
Consejería de Agricultura y Ganadería

ZONA: CILLÁN -ÁVILA-

MUNICIPIO: Término

PROVINCIA: AVILA

FASE: PROYECTO


RELACIÓN DE ATRIBUCIONES
POR PROPIETARIO SEGÚN EL
CARÁCTER DE LOS BIENES

T-24

Nov. 2014

Página: 21

DATOS DE LOS PROPIETARIOS		CARÁCTER DE LOS BIENES	* * * * F I N C A S * * * *				
Número	Apellidos y Nombre		POL.	MASA	NUM.	SUPERFICIE (m ²)	VALOR
						17025	693.688
193	*** DATO OCULTO ***		7	7	193	2396	158.045
			9	2	193	12070	644.173
						14466	802.218
194	*** DATO OCULTO ***		2	5	194	6578	299.956
			7	5	194 -2	816	80.340
			7	5	194 -1	10842	713.685
						18236	1.093.981
195	*** DATO OCULTO ***		10	2	195	2575	188.075
						2575	188.075
196	*** DATO OCULTO ***		10	2	196	12946	949.135
						12946	949.135
197	*** DATO OCULTO ***		4	8	197	8263	377.065
						8263	377.065
198	*** DATO OCULTO ***		4	5	198	61866	3.722.306
						61866	3.722.306
200	*** DATO OCULTO ***		4	1	200	33974	1.602.606
			5	6	200	19356	649.730
			7	4	200	6119	312.755
			7	7	200	1499	127.415
			8	5	200	29051	1.813.185
			9	4	200	7905	602.380
						97904	5.108.071



Consejería de Agricultura y Ganadería
Dirección General de Producción Agropecuaria y Desarrollo Rural



INSTITUTO
TECNOLÓGICO
AGRARIO
Junta de Castilla y León
Consejería de Agricultura y Ganadería

ZONA: CILLÁN -ÁVILA-

MUNICIPIO: Término

PROVINCIA: AVILA

FASE: PROYECTO

RELACIÓN DE ATRIBUCIONES
POR PROPIETARIO SEGÚN EL
CARÁCTER DE LOS BIENES


T-24

Nov. 2014

Página:

22

DATOS DE LOS PROPIETARIOS		CARÁCTER DE LOS BIENES	* * * * F I N C A S * * * *				
Número	Apellidos y Nombre		POL.	MASA	NUM.	SUPERFICIE (m ²)	VALOR
202	*** DATO OCULTO ***		6	5	202	4417	359.475
			10	3	202	20083	790.970
						24500	1.150.445
204	*** DATO OCULTO ***		6	1	204	25042	1.111.800
						25042	1.111.800
205	*** DATO OCULTO ***		6	5	205	3914	282.700
			10	3	205	17503	814.090
						21417	1.096.790
206	*** DATO OCULTO ***		2	6	206	4742	284.568
						4742	284.568
208	*** DATO OCULTO ***		5	3	208	7691	345.395
			6	5	208	3802	353.045
			10	3	208	19016	636.840
						30509	1.335.280
210	*** DATO OCULTO ***		6	5	210	2816	208.815
			10	3	210	20421	769.590
						23237	978.405
211	*** DATO OCULTO ***		5	1	211	1846	106.885
						1846	106.885
212	*** DATO OCULTO ***		4	8	212	1671	80.460
						1671	80.460



**Junta de
Castilla y León**

Consejería de Agricultura y Ganadería
Dirección General de Producción Agropecuaria y Desarrollo Rural



**INSTITUTO
TECNOLÓGICO
AGRARIO**

Junta de Castilla y León
Consejería de Agricultura y Ganadería

ZONA: CILLÁN -ÁVILA-

MUNICIPIO: Término

PROVINCIA: AVILA

FASE: PROYECTO


**RELACIÓN DE ATRIBUCIONES
POR PROPIETARIO SEGÚN EL
CARÁCTER DE LOS BIENES**

T-24

Nov. 2014

Página: 23

DATOS DE LOS PROPIETARIOS		CARÁCTER DE LOS BIENES	* * * * F I N C A S * * * *				
Número	Apellidos y Nombre		POL.	MASA	NUM.	SUPERFICIE (m ²)	VALOR
213	*** DATO OCULTO ***		7	1	213	9690	450.775
						9690	450.775
215	*** DATO OCULTO ***		5	1	215	1002	60.010
						1002	60.010
217	*** DATO OCULTO ***		9	2	217	6044	260.025
						6044	260.025
218	*** DATO OCULTO ***		3	3	218	3151	236.150
			3	7	218	21530	984.317
			4	6	218	5428	371.855
			4	10	218	20092	1.000.995
			5	1	218	13808	853.606
			7	5	218	2243	213.030
						66252	3.659.953
219	*** DATO OCULTO ***		1	2	219	614	58.670
			3	7	219	2057	88.225
						2671	146.895
220	*** DATO OCULTO ***		3	3	220	3160	286.480
			3	7	220	27290	1.182.467
			4	6	220	38852	2.216.340
			4	10	220	15112	714.728
						84414	4.400.015
222	*** DATO OCULTO ***		10	3	222	16981	842.910
						16981	842.910



Consejería de Agricultura y Ganadería
Dirección General de Producción Agropecuaria y Desarrollo Rural



INSTITUTO
TECNOLÓGICO
AGRARIO
Junta de Castilla y León
Consejería de Agricultura y Ganadería

ZONA: CILLÁN -ÁVILA-

MUNICIPIO: Término

PROVINCIA: AVILA

FASE: PROYECTO


RELACIÓN DE ATRIBUCIONES
POR PROPIETARIO SEGÚN EL
CARÁCTER DE LOS BIENES

T-24

Nov. 2014

Página: 24

DATOS DE LOS PROPIETARIOS		CARÁCTER DE LOS BIENES	* * * * F I N C A S * * * *				
Número	Apellidos y Nombre		POL.	MASA	NUM.	SUPERFICIE (m ²)	VALOR
223	*** DATO OCULTO ***		4	1	223	3471	174.503
						3471	174.503
225	*** DATO OCULTO ***		4	8	225	5928	276.497
						5928	276.497
226	*** DATO OCULTO ***		1	2	226	1287	115.285
			1	9	226	7197	476.325
			2	6	226	18087	849.096
						26571	1.440.706
227	*** DATO OCULTO ***		1	2	227	970	92.150
			2	6	227	21957	1.156.825
			3	1	227	1172	63.425
			3	3	227	1446	65.235
			8	3	227	5245	411.305
						30790	1.788.940
228	*** DATO OCULTO ***		1	1	228	1161	109.855
			1	4	228	8401	425.220
			7	3	228	12981	919.180
						22543	1.454.255
230	*** DATO OCULTO ***		10	3	230	837	58.450
						837	58.450
231	*** DATO OCULTO ***		7	4	231	9899	549.895
						9899	549.895



Consejería de Agricultura y Ganadería
Dirección General de Producción Agropecuaria y Desarrollo Rural



INSTITUTO
TECNOLÓGICO
AGRARIO
Junta de Castilla y León
Consejería de Agricultura y Ganadería

ZONA: CILLÁN -ÁVILA-

MUNICIPIO: Término

PROVINCIA: AVILA

FASE: PROYECTO

RELACIÓN DE ATRIBUCIONES
POR PROPIETARIO SEGÚN EL
CARÁCTER DE LOS BIENES

T-24

Nov. 2014

Página:

25

DATOS DE LOS PROPIETARIOS		CARÁCTER DE LOS BIENES	* * * * F I N C A S * * * *				
Número	Apellidos y Nombre		POL.	MASA	NUM.	SUPERFICIE (m ²)	VALOR
233	*** DATO OCULTO ***		5	8	233	2915	149.345
			7	4	233	3288	271.125
						6203	420.470
234	*** DATO OCULTO ***		5	6	234	4560	234.935
						4560	234.935
235	*** DATO OCULTO ***		5	6	235	24687	664.860
						24687	664.860
236	*** DATO OCULTO ***		5	6	236	1535	60.765
						1535	60.765
237	*** DATO OCULTO ***		5	5	237	8833	590.505
			5	8	237	17351	614.260
						26184	1.204.765
238	*** DATO OCULTO ***		5	8	238	19576	1.157.000
			8	1	238	11802	589.955
			9	1	238	1311	124.545
					32689	1.871.500	
241	*** DATO OCULTO ***		1	2	241	3628	299.300
			3	4	241	30200	1.578.592
			9	1	241	1314	124.830
					35142	2.002.722	
246	*** DATO OCULTO ***		2	6	246	12264	528.695
			7	6	246	8711	383.445

ZONA: CILLÁN -ÁVILA-

MUNICIPIO: Término

PROVINCIA: AVILA

FASE: PROYECTO


**RELACIÓN DE ATRIBUCIONES
POR PROPIETARIO SEGÚN EL
CARÁCTER DE LOS BIENES**

T-24

Nov. 2014

Página: 26

DATOS DE LOS PROPIETARIOS		CARÁCTER DE LOS BIENES	* * * * F I N C A S * * * *				
Número	Apellidos y Nombre		POL.	MASA	NUM.	SUPERFICIE (m ²)	VALOR
						20975	912.140
247	*** DATO OCULTO ***		2	6	247	16896	695.397
			3	3	247	1818	59.940
						18714	755.337
248	*** DATO OCULTO ***		2	6	248	25642	863.627
						25642	863.627
249	*** DATO OCULTO ***		7	6	249	3397	184.865
			8	1	249	63853	3.678.495
						67250	3.863.360
250	*** DATO OCULTO ***		1	9	250	30365	1.302.738
			3	3	250	6657	658.225
			8	3	250	15526	1.013.547
			9	2	250	14225	864.363
						66773	3.838.873
251	*** DATO OCULTO ***		9	2	251	4454	266.405
						4454	266.405
252	*** DATO OCULTO ***		5	7	252	11337	652.415
			7	7	252	1708	132.850
			9	2	252	38393	1.673.735
			10	3	252 -2	26406	1.352.525
			10	3	252 -1	25649	1.313.490
						103493	5.125.015
253	*** DATO OCULTO ***		2	6	253	12347	517.178



Junta de Castilla y León
Consejería de Agricultura y Ganadería
Dirección General de Producción Agropecuaria y Desarrollo Rural



INSTITUTO TECNOLÓGICO AGRARIO
Junta de Castilla y León
Consejería de Agricultura y Ganadería

ZONA: CILLÁN -ÁVILA-

MUNICIPIO: Término

PROVINCIA: AVILA

FASE: PROYECTO


RELACIÓN DE ATRIBUCIONES
POR PROPIETARIO SEGÚN EL
CARÁCTER DE LOS BIENES

T-24

Nov. 2014

Página: 27

DATOS DE LOS PROPIETARIOS		CARÁCTER DE LOS BIENES	* * * * F I N C A S * * * *				
Número	Apellidos y Nombre		POL.	MASA	NUM.	SUPERFICIE (m ²)	VALOR
253	*** DATO OCULTO ***		7	7	253	495	37.590
			9	1	253	3407	331.350
			9	2	253	10908	560.353
			10	1	253	3191	228.510
							30348
254	*** DATO OCULTO ***		1	2	254	2485	35.840
			6	5	254	7720	605.000
			9	4	254	710	71.000
							10915
255	*** DATO OCULTO ***		6	4	255	15292	628.735
			8	5	255	3425	274.203
			10	2	255	4222	358.870
							22939
256	*** DATO OCULTO ***		1	6	256	17558	924.663
							17558
257	*** DATO OCULTO ***		8	5	257	2019	115.890
							2019
258	*** DATO OCULTO ***		8	6	258	6889	260.515
							6889
259	*** DATO OCULTO ***		8	8	259	1765	84.045
							1765
260	*** DATO OCULTO ***		8	8	260	4936	265.005



Consejería de Agricultura y Ganadería
Dirección General de Producción Agropecuaria y Desarrollo Rural



INSTITUTO
TECNOLÓGICO
AGRARIO
Junta de Castilla y León
Consejería de Agricultura y Ganadería

ZONA: CILLÁN -ÁVILA-

MUNICIPIO: Término

PROVINCIA: AVILA

FASE: PROYECTO

RELACIÓN DE ATRIBUCIONES
POR PROPIETARIO SEGÚN EL
CARÁCTER DE LOS BIENES

T-24

Nov. 2014

Página: 28

DATOS DE LOS PROPIETARIOS		CARÁCTER DE LOS BIENES	* * * * F I N C A S * * * *				
Número	Apellidos y Nombre		POL.	MASA	NUM.	SUPERFICIE (m ²)	VALOR
						4936	265.005
261	*** DATO OCULTO ***		1	5	261	12043	647.428
			7	4	261	1561	139.545
						13604	786.973
262	*** DATO OCULTO ***		1	4	262 -1	42384	2.891.705
			1	4	262 -2	7491	549.407
			2	7	262	60194	3.407.980
			3	3	262	9667	838.270
			8	5	262	50841	2.974.925
			9	1	262	7903	747.549
			9	2	262	33762	1.456.863
			10	2	262	12569	743.005
						224811	13.609.704
263	*** DATO OCULTO ***		1	9	263	68679	3.486.113
			2	6	263	38181	1.647.402
			5	1	263 -2	14839	939.685
			5	1	263 -1	2463	111.300
			7	5	263	4940	432.055
						129102	6.616.555
264	*** DATO OCULTO ***		4	11	264	1584	134.640
						1584	134.640
266	*** DATO OCULTO ***		5	8	266	2804	149.740
						2804	149.740
267	*** DATO OCULTO ***		8	8	267	984	56.010

ZONA: CILLÁN -ÁVILA-

MUNICIPIO: Término

PROVINCIA: AVILA

FASE: PROYECTO


**RELACIÓN DE ATRIBUCIONES
POR PROPIETARIO SEGÚN EL
CARÁCTER DE LOS BIENES**

T-24

Nov. 2014

Página: 29

DATOS DE LOS PROPIETARIOS		CARÁCTER DE LOS BIENES	* * * * F I N C A S * * * *				
Número	Apellidos y Nombre		POL.	MASA	NUM.	SUPERFICIE (m ²)	VALOR
					984	56.010	
270	*** DATO OCULTO ***		8	6	270	3044	189.960
					3044	189.960	
271	*** DATO OCULTO ***		4	1	271	4993	235.062
					4993	235.062	
272	*** DATO OCULTO ***		8	5	272	1518	86.145
					1518	86.145	
273	*** DATO OCULTO ***		1	1	273	604	54.575
			1	2	273	3408	62.570
			2	5	273	26224	1.235.596
			8	6	273	27266	1.870.870
			8	7	273	55710	2.933.480
			9	2	273	29115	1.617.520
					142327	7.774.611	
274	*** DATO OCULTO ***		1	2	274	18305	536.663
			2	4	274	14806	893.880
			4	1	274	38729	2.243.349
			7	7	274	940	65.800
			8	3	274 -1	27921	1.722.310
			8	3	274 -2	25188	1.696.659
			9	4	274	14343	1.063.781
					140232	8.222.442	
276	*** DATO OCULTO ***		1	9	276	36748	1.772.156
			2	3	276	13189	866.605



Consejería de Agricultura y Ganadería
Dirección General de Producción Agropecuaria y Desarrollo Rural



INSTITUTO
TECNOLÓGICO
AGRARIO
Junta de Castilla y León
Consejería de Agricultura y Ganadería

ZONA: CILLÁN -ÁVILA-

MUNICIPIO: Término

PROVINCIA: AVILA

FASE: PROYECTO

RELACIÓN DE ATRIBUCIONES
POR PROPIETARIO SEGÚN EL
CARÁCTER DE LOS BIENES


T-24

Nov. 2014

Página: 30

DATOS DE LOS PROPIETARIOS		CARÁCTER DE LOS BIENES	* * * * F I N C A S * * * *				
Número	Apellidos y Nombre		POL.	MASA	NUM.	SUPERFICIE (m ²)	VALOR
276	*** DATO OCULTO ***		5	5	276	12414	834.985
			5	7	276	42976	2.046.975
			6	3	276	21974	1.085.775
			6	4	276	21781	1.312.925
			6	5	276	24565	1.354.145
			10	3	276	77139	4.455.310
							250786
277	*** DATO OCULTO ***		1	4	277	28827	1.469.009
			2	4	277	25185	1.273.954
			3	3	277	52462	5.025.940
			4	8	277	76306	3.472.126
			5	3	277	7119	272.860
			7	3	277	62684	3.094.275
			10	3	277	47885	2.437.205
							300468
278	*** DATO OCULTO ***		1	2	278	13103	939.402
			2	7	278	47457	2.576.182
			3	3	278	47296	3.596.941
			4	1	278	33700	1.599.694
			5	6	278	78525	2.229.015
			6	4	278	14140	1.252.205
			7	6	278	10418	497.688
			9	2	278	43195	2.055.405
			13	4	278	17348	1.449.655
							305182
279	*** DATO OCULTO ***		2	6	279	41866	1.888.539
			4	7	279	35851	1.980.240

DATOS DE LOS PROPIETARIOS		CARÁCTER DE LOS BIENES	* * * * F I N C A S * * * *				
Número	Apellidos y Nombre		POL.	MASA	NUM.	SUPERFICIE (m ²)	VALOR
279	*** DATO OCULTO ***		4	9	279	6410	499.625
			7	5	279	26115	1.652.700
			9	1	279	15350	1.128.785
			9	2	279	167108	8.043.485
			10	2	279	16985	1.188.765
					309685	16.382.139	
280	*** DATO OCULTO ***		3	4	280	30585	1.459.922
			7	7	280	535	45.310
			13	3	280	28244	1.842.769
					59364	3.348.001	
281	*** DATO OCULTO ***		1	2	281	1759	167.105
			7	3	281	17493	1.112.570
					19252	1.279.675	
282	*** DATO OCULTO ***		1	2	282	1410	133.950
			3	4	282	11284	435.515
			13	4	282	13473	1.029.960
					26167	1.599.425	
283	*** DATO OCULTO ***		1	2	283	1272	120.840
			2	6	283	15191	598.660
			13	3	283	14451	989.472
					30914	1.708.972	
284	*** DATO OCULTO ***		1	2	284	1855	141.545
			4	9	284	6549	620.245
			7	3	284	16921	892.155
					25325	1.653.945	



Consejería de Agricultura y Ganadería
Dirección General de Producción Agropecuaria y Desarrollo Rural



INSTITUTO
TECNOLÓGICO
AGRARIO
Junta de Castilla y León
Consejería de Agricultura y Ganadería

ZONA: CILLÁN -ÁVILA-

MUNICIPIO: Término

PROVINCIA: AVILA

FASE: PROYECTO

RELACIÓN DE ATRIBUCIONES
POR PROPIETARIO SEGÚN EL
CARÁCTER DE LOS BIENES

T-24

Nov. 2014

Página:

32

DATOS DE LOS PROPIETARIOS		CARÁCTER DE LOS BIENES	* * * * F I N C A S * * * *				
Número	Apellidos y Nombre		POL.	MASA	NUM.	SUPERFICIE (m ²)	VALOR
285	*** DATO OCULTO ***		2	6	285	2275	145.117
						2275	145.117
286	*** DATO OCULTO ***		2	6	286	5887	358.672
						5887	358.672
287	*** DATO OCULTO ***		2	6	287	4704	312.412
						4704	312.412
288	*** DATO OCULTO ***		6	3	288	3235	260.630
						3235	260.630
289	*** DATO OCULTO ***		8	3	289	3777	343.083
						3777	343.083
291	*** DATO OCULTO ***		13	4	291	1981	181.415
						1981	181.415
292	*** DATO OCULTO ***		4	4	292	11190	697.092
			7	5	292	5787	279.985
						16977	977.077
296	*** DATO OCULTO ***		1	2	296	16008	561.165
			1	4	296	14277	859.733
			2	4	296	12205	740.666
			3	3	296	1857	166.755
			4	7	296	18815	1.124.243
			4	9	296	11751	831.631
			4	10	296	30738	1.778.121

ZONA: CILLÁN -ÁVILA-

MUNICIPIO: Término

PROVINCIA: AVILA

FASE: PROYECTO

**RELACIÓN DE ATRIBUCIONES
POR PROPIETARIO SEGÚN EL
CARÁCTER DE LOS BIENES**

T-24

Nov. 2014

Página: 33

DATOS DE LOS PROPIETARIOS		CARÁCTER DE LOS BIENES	* * * * F I N C A S * * * *				
Número	Apellidos y Nombre		POL.	MASA	NUM.	SUPERFICIE (m ²)	VALOR
296	*** DATO OCULTO ***		6	2	296	31335	1.370.490
			7	5	296	25089	1.058.625
			8	4	296	10114	738.728
			8	5	296	3797	271.737
							175986
297	*** DATO OCULTO ***		6	2	297	21519	974.460
			9	2	297	16205	778.120
							37724
300	*** DATO OCULTO ***		2	4	300	19967	1.260.209
			3	6	300	11007	276.054
							30974
301	*** DATO OCULTO ***		1	6	301	15117	993.343
			1	9	301	13997	736.771
							29114
304	*** DATO OCULTO ***		7	3	304	924	87.780
			7	4	304	9316	660.530
							10240
305	*** DATO OCULTO ***		1	3	305	19649	844.970
			5	1	305	4621	353.570
							24270
307	*** DATO OCULTO ***		5	1	307	6789	447.010
			5	6	307	3537	135.380
							10326

ZONA: CILLÁN -ÁVILA-

MUNICIPIO: Término

PROVINCIA: AVILA

FASE: PROYECTO


**RELACIÓN DE ATRIBUCIONES
POR PROPIETARIO SEGÚN EL
CARÁCTER DE LOS BIENES**

T-24

Nov. 2014

Página: 34

DATOS DE LOS PROPIETARIOS		CARÁCTER DE LOS BIENES	* * * * F I N C A S * * * *				
Número	Apellidos y Nombre		POL.	MASA	NUM.	SUPERFICIE (m ²)	VALOR
308	*** DATO OCULTO ***		7	5	308	4519	129.575
						4519	129.575
310	*** DATO OCULTO ***		2	3	310	3063	254.520
			4	1	310	6830	395.619
			10	2	310	843	71.530
						10736	721.669
311	*** DATO OCULTO ***		5	1	311	2041	160.240
						2041	160.240
312	*** DATO OCULTO ***		1	2	312	1317	109.880
			3	3	312	1340	60.300
			4	4	312	8241	355.343
			4	9	312	27020	1.622.265
			5	2	312	20879	950.630
						58797	3.098.418
313	*** DATO OCULTO ***		5	1	313	1679	93.755
						1679	93.755
314	*** DATO OCULTO ***		1	4	314	11854	642.231
			6	4	314	3556	332.175
						15410	974.406
315	*** DATO OCULTO ***		3	4	315	20999	1.078.293
			7	7	315	1261	69.575
						22260	1.147.868
316	*** DATO OCULTO ***		7	1	316	7307	194.985



Consejería de Agricultura y Ganadería
Dirección General de Producción Agropecuaria y Desarrollo Rural



INSTITUTO
TECNOLÓGICO
AGRARIO
Junta de Castilla y León
Consejería de Agricultura y Ganadería

ZONA: CILLÁN -ÁVILA-

MUNICIPIO: Término

PROVINCIA: AVILA

FASE: PROYECTO


RELACIÓN DE ATRIBUCIONES
POR PROPIETARIO SEGÚN EL
CARÁCTER DE LOS BIENES

T-24

Nov. 2014

Página: 35

DATOS DE LOS PROPIETARIOS		CARÁCTER DE LOS BIENES	* * * * F I N C A S * * * *				
Número	Apellidos y Nombre		POL.	MASA	NUM.	SUPERFICIE (m ²)	VALOR
316	*** DATO OCULTO ***		7	3	316	1724	152.390
			7	4	316	3602	192.535
						12633	539.910
317	*** DATO OCULTO ***		5	6	317	3868	159.270
						3868	159.270
318	*** DATO OCULTO ***		1	2	318 -1	501	47.595
			1	2	318 -2	3415	76.920
			2	3	318	11813	543.154
			4	6	318	33402	1.999.980
			8	1	318	6477	447.190
					55608	3.114.839	
319	*** DATO OCULTO ***		1	1	319	923	91.200
			2	6	319	15656	592.323
						16579	683.523
321	*** DATO OCULTO ***		1	1	321	272	25.840
						272	25.840
322	*** DATO OCULTO ***		1	2	322	572	52.980
						572	52.980
323	*** DATO OCULTO ***		1	2	323	13971	458.140
			1	4	323	14788	928.570
			2	4	323	12492	740.710
			4	7	323	40944	2.496.691
			4	9	323	5784	487.215
			4	10	323	29487	1.215.983



Junta de Castilla y León
Consejería de Agricultura y Ganadería
Dirección General de Producción Agropecuaria y Desarrollo Rural



INSTITUTO TECNOLÓGICO AGRARIO
Junta de Castilla y León
Consejería de Agricultura y Ganadería

ZONA: CILLÁN -ÁVILA-

MUNICIPIO: Término

PROVINCIA: AVILA

FASE: PROYECTO


RELACIÓN DE ATRIBUCIONES
POR PROPIETARIO SEGÚN EL
CARÁCTER DE LOS BIENES

T-24

Nov. 2014

Página: 36

DATOS DE LOS PROPIETARIOS		CARÁCTER DE LOS BIENES	* * * * F I N C A S * * * *				
Número	Apellidos y Nombre		POL.	MASA	NUM.	SUPERFICIE (m ²)	VALOR
323	*** DATO OCULTO ***		6	2	323	35534	1.318.235
			7	7	323	5784	400.585
			8	4	323	10322	738.795
			9	2	323	13191	717.005
							182297
324	*** DATO OCULTO ***		1	2	324	60	5.700
						60	5.700
325	*** DATO OCULTO ***		9	4	325	667	66.700
						667	66.700
326	*** DATO OCULTO ***		1	4	326	1426	85.592
						1426	85.592
327	*** DATO OCULTO ***		5	2	327	5291	436.220
			7	1	327	5745	205.140
			7	3	327	37496	2.320.085
						48532	2.961.445
328	*** DATO OCULTO ***		1	6	328	13327	689.780
						13327	689.780
329	*** DATO OCULTO ***		1	6	329	8103	651.995
						8103	651.995
330	*** DATO OCULTO ***		1	1	330	852	75.710
			1	4	330	19140	1.413.591
			2	4	330	17835	969.982
			4	7	330	27774	1.500.016



Consejería de Agricultura y Ganadería
Dirección General de Producción Agropecuaria y Desarrollo Rural



INSTITUTO
TECNOLÓGICO
AGRARIO
Junta de Castilla y León
Consejería de Agricultura y Ganadería

ZONA: CILLÁN -ÁVILA-

MUNICIPIO: Término

PROVINCIA: AVILA

FASE: PROYECTO


RELACIÓN DE ATRIBUCIONES
POR PROPIETARIO SEGÚN EL
CARÁCTER DE LOS BIENES

T-24

Nov. 2014

Página: 37

DATOS DE LOS PROPIETARIOS		CARÁCTER DE LOS BIENES	* * * * F I N C A S * * * *				
Número	Apellidos y Nombre		POL.	MASA	NUM.	SUPERFICIE (m ²)	VALOR
330	*** DATO OCULTO ***		4	11	330	14249	737.046
			5	3	330	8718	348.240
			5	7	330	10780	469.965
			7	3	330	20802	990.225
			8	1	330	11533	634.340
			9	2	330 -2	5408	491.728
			9	2	330 -1	36937	1.122.985
			10	3	330 -2	9970	448.670
			10	3	330 -1	36540	2.129.539
							220538
331	*** DATO OCULTO ***		1	1	331	889	80.405
			2	4	331	16000	889.874
			4	7	331	27917	1.537.357
			4	9	331	4431	378.265
			5	3	331	12753	513.395
			7	5	331	5444	461.275
			8	2	331	13795	735.745
			8	3	331 -2	7156	577.250
			8	3	331 -1	5778	445.665
			9	2	331 -2	24400	1.718.953
			9	2	331 -1	41083	1.123.030
			10	3	331	69298	2.872.860
					228944	11.334.074	
332	*** DATO OCULTO ***		2	6	332	2939	187.452
			7	5	332	749	73.280
						3688	260.732
333	*** DATO OCULTO ***		2	6	333	6625	458.041



Junta de Castilla y León
Consejería de Agricultura y Ganadería
Dirección General de Producción Agropecuaria y Desarrollo Rural



INSTITUTO TECNOLÓGICO AGRARIO
Junta de Castilla y León
Consejería de Agricultura y Ganadería

ZONA: CILLÁN -ÁVILA-

MUNICIPIO: Término

PROVINCIA: AVILA

FASE: PROYECTO

RELACIÓN DE ATRIBUCIONES
POR PROPIETARIO SEGÚN EL
CARÁCTER DE LOS BIENES

T-24

Nov. 2014

Página: 38

DATOS DE LOS PROPIETARIOS		CARÁCTER DE LOS BIENES	* * * * F I N C A S * * * *				
Número	Apellidos y Nombre		POL.	MASA	NUM.	SUPERFICIE (m ²)	VALOR
						6625	458.041
334	*** DATO OCULTO ***		1	2	334	279	26.505
			13	3	334	2942	244.870
						3221	271.375
335	*** DATO OCULTO ***		1	2	335	280	26.600
			13	3	335	2137	173.813
						2417	200.413
336	*** DATO OCULTO ***		1	2	336	488	37.640
			13	3	336	2399	187.355
						2887	224.995
337	*** DATO OCULTO ***		1	1	337	297	28.215
			8	3	337	3987	191.680
						4284	219.895
338	*** DATO OCULTO ***		1	2	338	236	22.420
			13	3	338	2328	193.410
						2564	215.830
339	*** DATO OCULTO ***		1	2	339	3231	294.405
			1	4	339	3917	338.673
			1	9	339	23499	1.501.997
			2	2	339	11650	515.595
			2	3	339	21266	1.427.106
			2	6	339	40282	1.745.030
			3	3	339	12769	760.403
			4	2	339	12261	586.287

ZONA: CILLÁN -ÁVILA-

MUNICIPIO: Término

PROVINCIA: AVILA

FASE: PROYECTO


**RELACIÓN DE ATRIBUCIONES
POR PROPIETARIO SEGÚN EL
CARÁCTER DE LOS BIENES**

T-24

Nov. 2014

Página: 39

DATOS DE LOS PROPIETARIOS		CARÁCTER DE LOS BIENES	* * * * F I N C A S * * * *				
Número	Apellidos y Nombre		POL.	MASA	NUM.	SUPERFICIE (m ²)	VALOR
339	*** DATO OCULTO ***		4	3	339	55401	2.631.836
			4	4	339	3479	284.544
			4	5	339	4148	264.980
			4	11	339	4970	361.720
			5	2	339	19189	760.750
			5	6	339	15390	557.875
			6	3	339	29208	1.184.205
			7	3	339 -3	9752	784.445
			7	3	339 -1	23809	1.487.600
			7	3	339 -2	243	22.425
			7	4	339	8520	797.250
			7	5	339 -2	2963	240.690
			7	5	339 -1	42422	1.623.988
			7	7	339	2247	164.430
			8	1	339	15465	1.016.010
			8	3	339 -2	138695	9.765.703
			8	3	339 -1	10921	744.530
			9	1	339	5671	557.910
			9	2	339	35716	1.722.295
			10	2	339	34017	1.810.260
	10	3	339	93810	5.512.163		
	13	4	339	5202	392.969		
					690113	39.858.074	
340	*** DATO OCULTO ***		7	3	340	10644	585.390
						10644	585.390
341	*** DATO OCULTO ***		1	2	341	3732	284.180
			3	3	341	11604	711.115
						15336	995.295



Consejería de Agricultura y Ganadería
Dirección General de Producción Agropecuaria y Desarrollo Rural



INSTITUTO
TECNOLÓGICO
AGRARIO
Junta de Castilla y León
Consejería de Agricultura y Ganadería

ZONA: CILLÁN -ÁVILA-

MUNICIPIO: Término

PROVINCIA: AVILA

FASE: PROYECTO


RELACIÓN DE ATRIBUCIONES
POR PROPIETARIO SEGÚN EL
CARÁCTER DE LOS BIENES

T-24

Nov. 2014

Página: 40

DATOS DE LOS PROPIETARIOS		CARÁCTER DE LOS BIENES	* * * * F I N C A S * * * *				
Número	Apellidos y Nombre		POL.	MASA	NUM.	SUPERFICIE (m ²)	VALOR
342	*** DATO OCULTO ***		9	3	342	928	85.500
						928	85.500
343	*** DATO OCULTO ***		2	4	343	16160	907.278
			4	8	343	29159	1.394.934
						45319	2.302.212
344	*** DATO OCULTO ***		1	7	344	1053	47.417
			1	8	344	5163	227.032
			5	3	344	11063	477.866
			7	1	344	37164	1.999.900
						54443	2.752.215
345	*** DATO OCULTO ***		1	6	345	46083	2.008.636
			3	3	345	45049	3.375.375
			4	1	345	28574	1.399.260
			4	6	345	33386	1.948.886
			9	4	345	2474	200.580
						155566	8.932.737
346	*** DATO OCULTO ***		4	10	346	5137	235.510
						5137	235.510
347	*** DATO OCULTO ***		7	5	347	7591	298.115
			9	3	347	763	56.310
						8354	354.425
348	*** DATO OCULTO ***		6	1	348	18849	1.068.940
						18849	1.068.940



Junta de Castilla y León
Consejería de Agricultura y Ganadería
Dirección General de Producción Agropecuaria y Desarrollo Rural



INSTITUTO TECNOLÓGICO AGRARIO
Junta de Castilla y León
Consejería de Agricultura y Ganadería

ZONA: CILLÁN -ÁVILA-
MUNICIPIO: Término
PROVINCIA: AVILA
FASE: PROYECTO

RELACIÓN DE ATRIBUCIONES
POR PROPIETARIO SEGÚN EL
CARÁCTER DE LOS BIENES

T-24

Nov. 2014

Página: 41

DATOS DE LOS PROPIETARIOS		CARÁCTER DE LOS BIENES	* * * * F I N C A S * * * *				
Número	Apellidos y Nombre		POL.	MASA	NUM.	SUPERFICIE (m ²)	VALOR
349	*** DATO OCULTO ***		4	1	349	7707	458.730
			13	4	349	4601	449.016
						12308	907.746
500	FINCAS DE RESTAURACION DEL MEDIO NATURAL		3	1	500	3919	166.351
			3	6	500	16868	518.667
			3	7	500	11699	269.449
			7	3	500	902	48.455
			13	3	500	5129	319.999
						38517	1.322.921
600	TIERRAS SOBRANTES-MASA COMUN		1	9	600	24451	1.101.761
			2	6	600	27334	1.124.590
			7	2	600	4008	40.080
			7	8	600	2412	140.550
			9	2	600	3541	183.020
			13	3	600	14015	838.578
						75761	3.428.579
T O T A L E S >> =====>>						13.115.865	761.177.648