





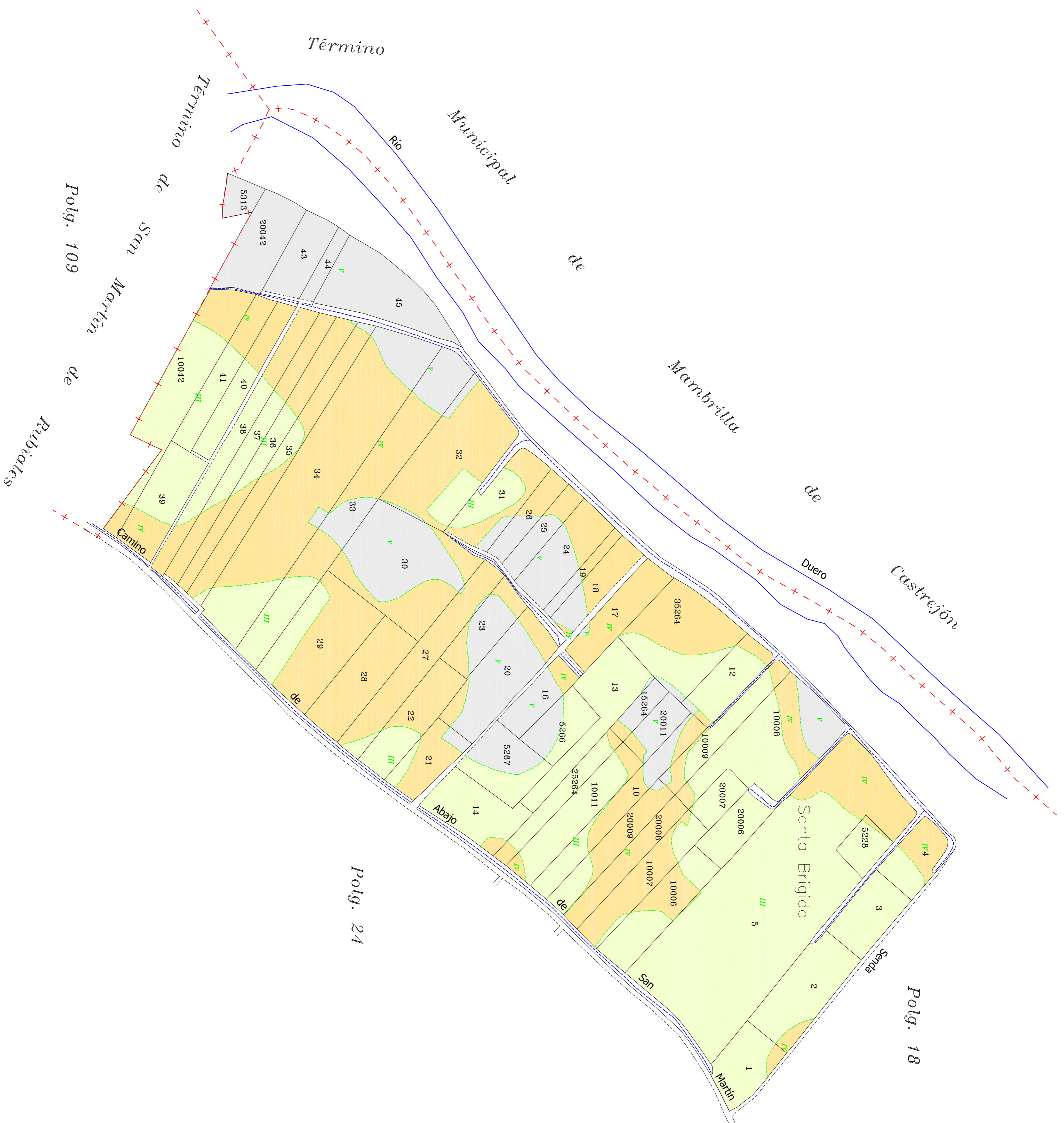


GAMA DE COLORES DE LAS DIFERENTES CLASES DE SUELO.			
	I		II
	III		IV
	V		Ex



DL 17/GEN/01: para hacer constar que el presente plano corresponde a las Bases Definitivas de Concentración Parcelaria de la zona de La Cueva de Roas-San Martín de Rubiales-Navia de Roa II (Burgos) aprobadas por la Dirección General de Infraestructuras y Diversificación Rural por Resolución de de de de 200

4ªª EL PRESIDENTE DE LA COMISIÓN LOCAL

EL SECRETARIO DE LA COMISIÓN LOCAL

Fdo.:

Fdo.:



Junta de Castilla y León
 Consejería de Agricultura y Ganadería
 Dirección General de Infraestructuras y Diversificación Rural

INSTITUTO TECNOLÓGICO AGRARIO

LA CUEVA DE ROAS-SAN MARTÍN DE RUBIALES-NAVIA DE ROA II

PROVINCIA: **BURGOS**

FASE: **BASES DEFINITIVAS**

Observaciones:

Polígono nº: **25**

Fecha: **Marzo 2008**

Autor: **RAMÓN CUESTA ARRIBAS**

Vº Pº: **JUAN CARLOS ALONSO CONTRERAS**

TÉCNICO DE LA U.T. DE BURGOS DEL ITIOTC

JEFE DE LA UNIDAD TERRITORIAL DEL ITIOTC